

UCHWAŁA NR
RADY MIEJSKIEJ W NAMYSŁOWIE

z dnia 2016 r.

**w sprawie przystąpienia do sporządzenia zmiany miejscowego planu zagospodarowania
przestrzennego wsi Nowy Folwark, Jastrzębie**

Na podstawie art. 18 ust. 2 pkt 5 ustawy z dnia 8 marca 1990 r. o samorządzie gminnym (Dz. U. z 2015 r., poz. 1515, z późn. zm.) i art. 14 ust. 1, 2 i 4 oraz w związku z art. 27 ustawy z dnia 27 marca 2003 r. o planowaniu zagospodarowaniu przestrzennym (Dz. U. z 2015 r., poz. 199, z późn. zm.) Rada Miejska w Namysławie uchwala, co następuje:

§ 1. Przystępuje się do sporządzenia zmiany miejscowego planu zagospodarowania przestrzennego wsi Nowy Folwark, Jastrzębie, przyjętego uchwałą Nr XXVIII/414/01 Rady Miejskiej w Namysławie z dnia 29 czerwca 2001 r.

§ 2. 1. Obszar objęty zmianą planu dotyczy działek nr: 121/1, 121/3, 121/9, 121/10, 121/15, 121/29, 121/30, 121/31, 121/32, 121/33, 121/34, 121/35, 121/36, 121/37, 121/38, 121/39, 121/40 k. m. 3, zlokalizowanych we wsi Jastrzębie.

2. Granice obszaru objętego projektem zmiany Planu przedstawia załącznik do uchwały w skali 1:5 000.

§ 3. Wykonanie uchwały powierza się Burmistrzowi Namysłowa.

§ 4. Uchwała wchodzi w życie z dniem podjęcia.

Przewodniczący Rady

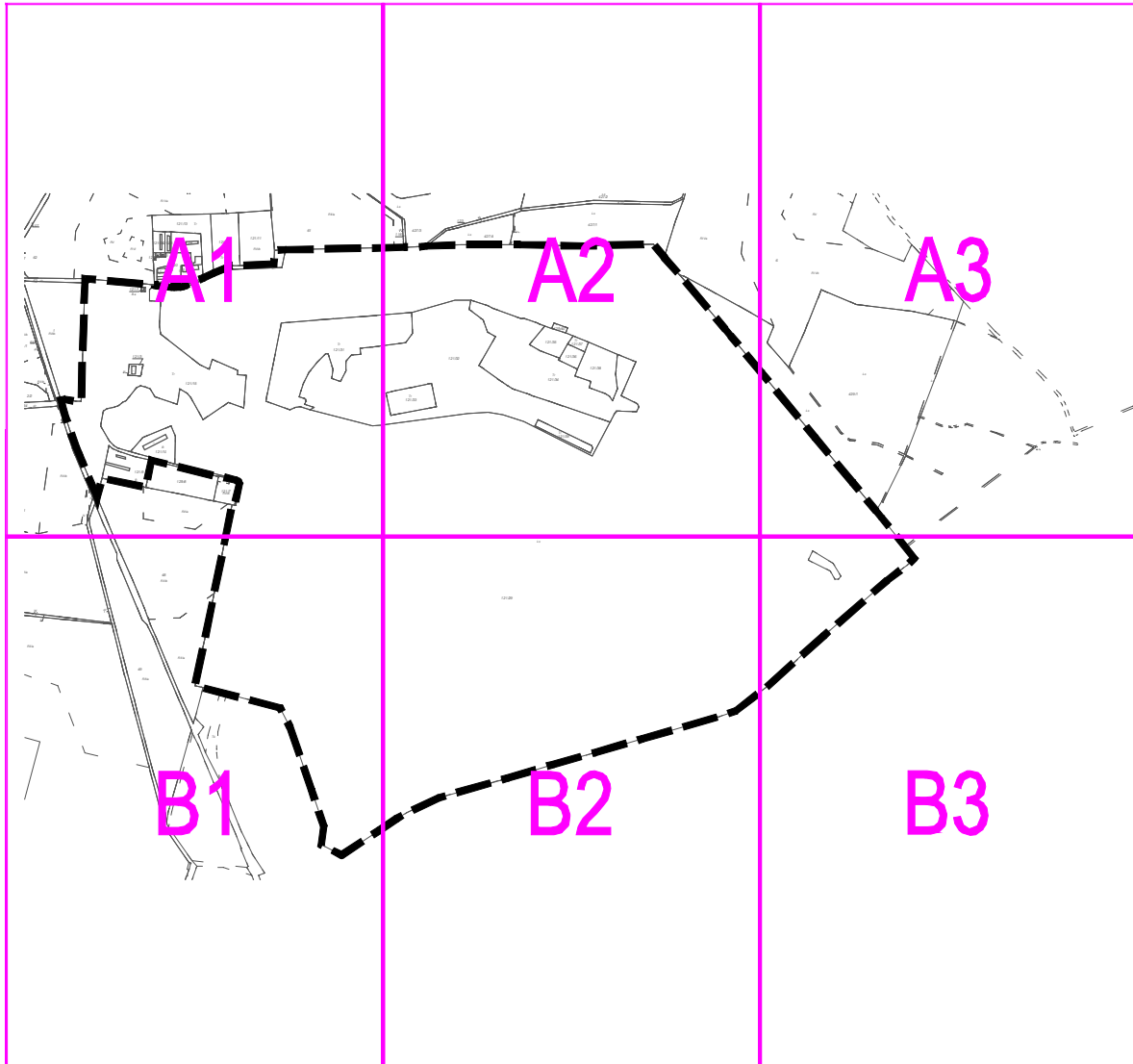
Sylwester Zabielnny

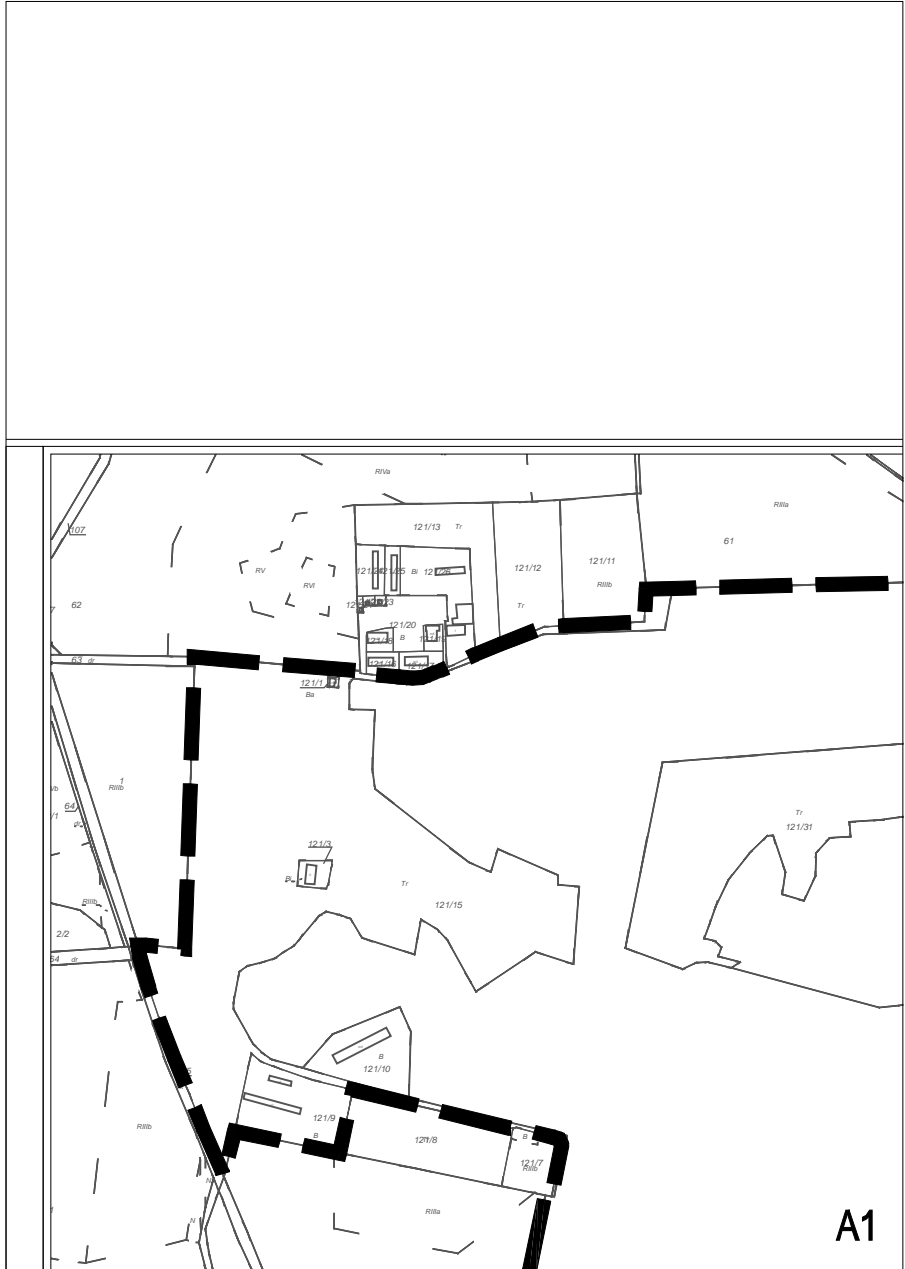
Załącznik do Uchwały Nr

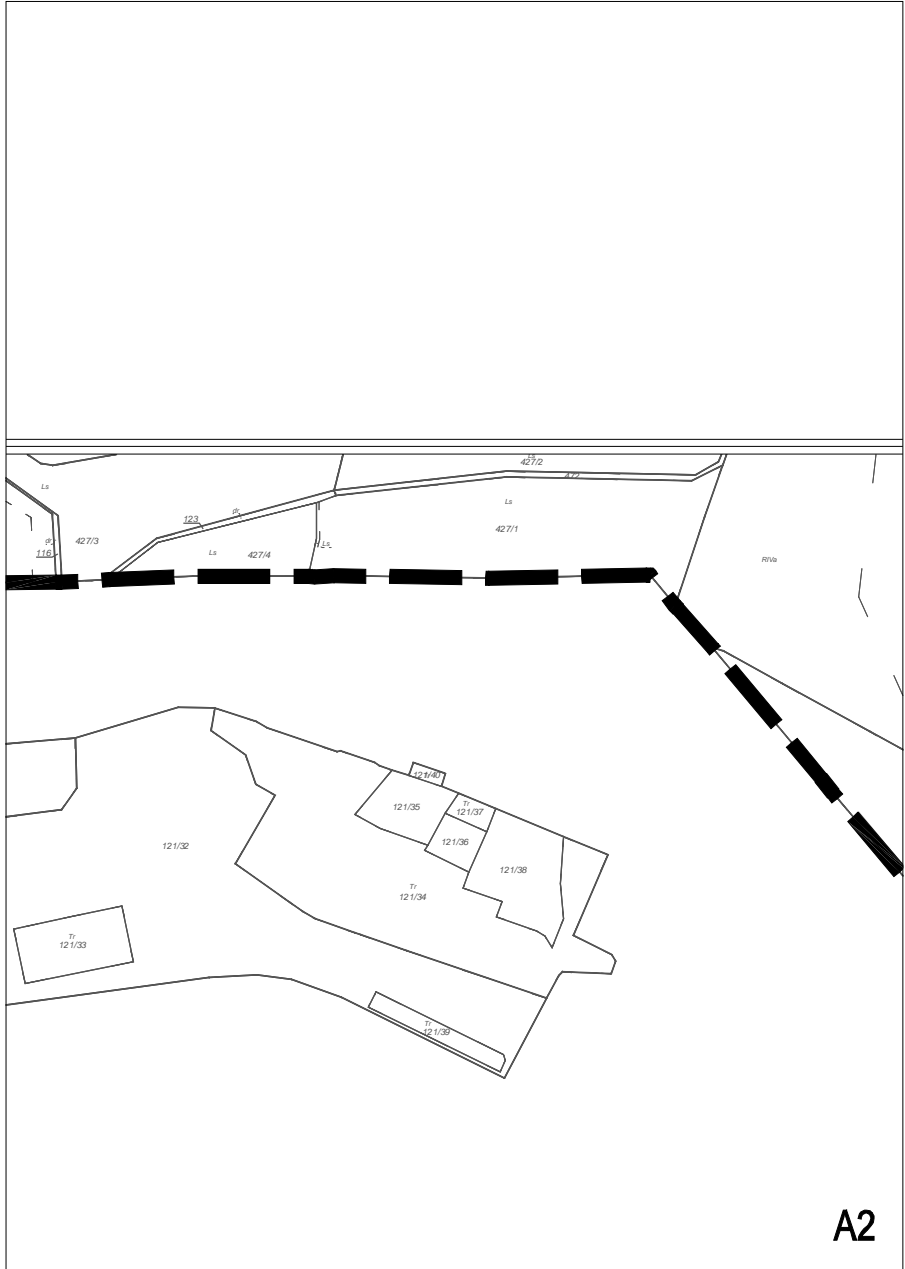
Rady Miejskiej w Namysłowie

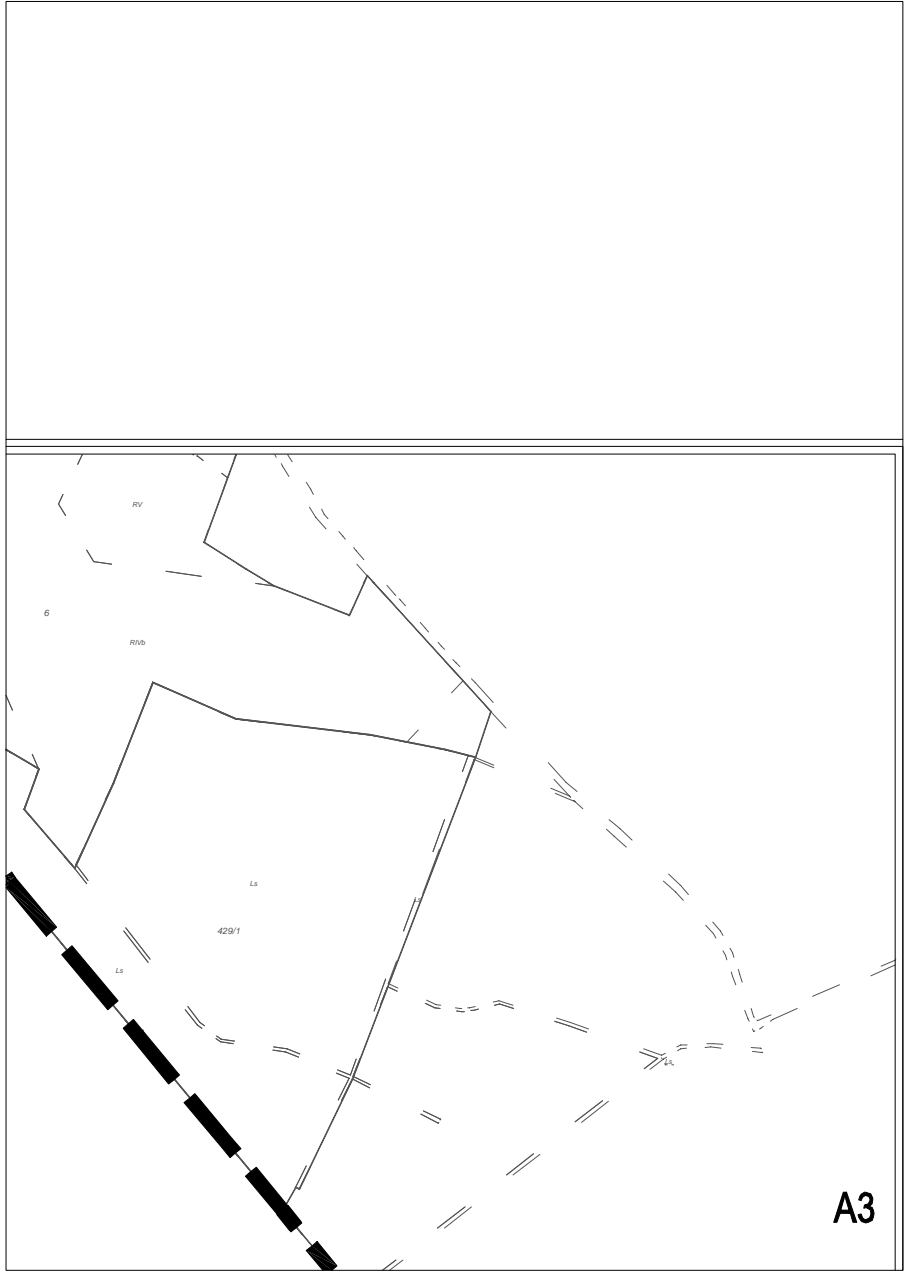
z dnia 2016r.

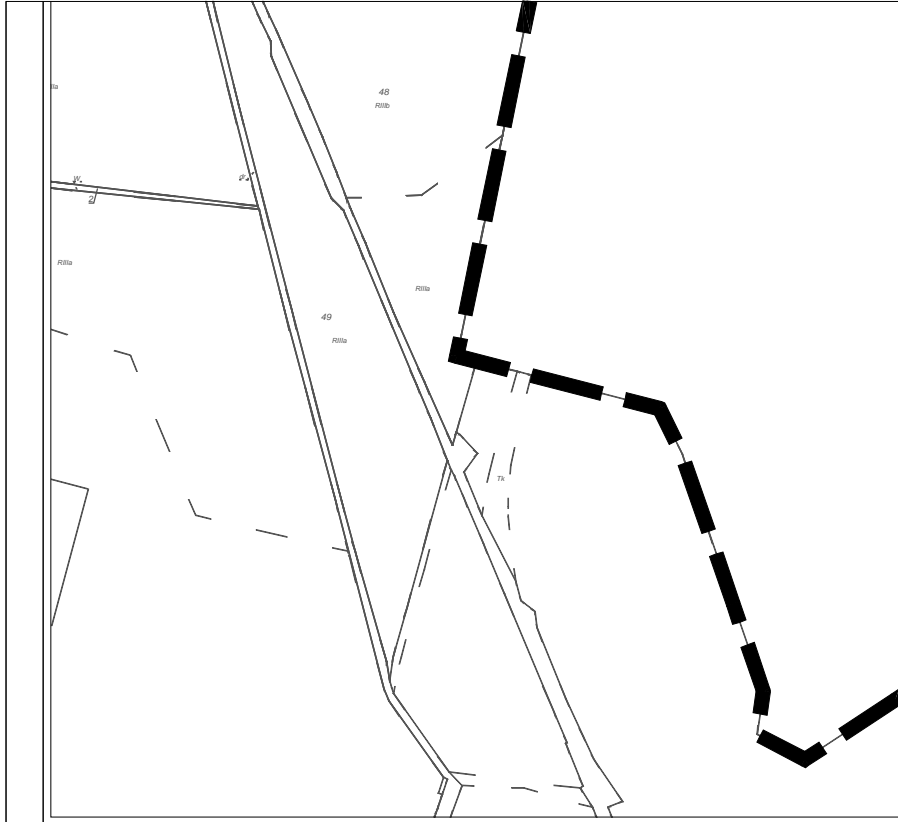
**Granica projektowanej zmiany miejscowego planu zagospodarowania
przestrzennego wsi Nowy Folwark, Jastrzębie**





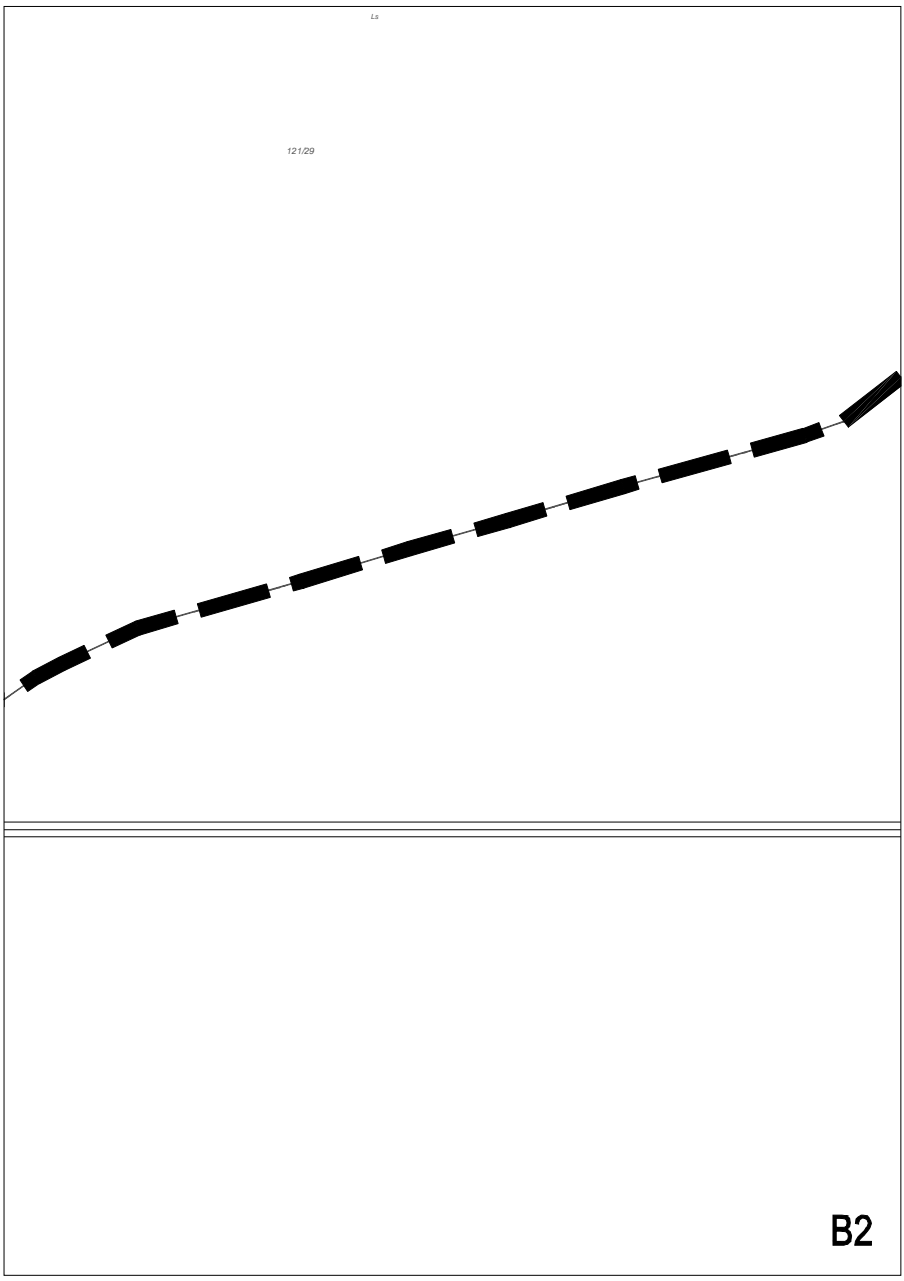







B1

121/29



B2



B3

Uzasadnienie

Przystąpienie do sporządzenia zmiany miejscowego planu zagospodarowania przestrzennego wsi Nowy Folwark, Jastrzębie, dla terenu określonego w załączniku graficznym do niniejszej uchwały, proponuje się głównie w celu ustanowienia terenu zamkniętego dla terenu Jednostki Wojskowej we wsi Jastrzębie.

Projektodawca: Burmistrz

BC/MB