

UCHWAŁA NR
RADY MIEJSKIEJ W NAMYSŁOWIE

z dnia 2017 r.

**w sprawie przystąpienia do sporządzenia zmiany Studium uwarunkowań i kierunków
zagospodarowania przestrzennego gminy Namysłów**

Na podstawie art. 18 ust.2 pkt 5 ustawy z dnia 8 marca 1990 roku o samorządzie gminnym (Dz. U. z 2017 r., poz. 1875) oraz art. 9 ust. 1 ustawy z dnia 27 marca 2003 r. o planowaniu i zagospodarowaniu przestrzennym (Dz. U. z 2017 r., poz. 1073) Rada Miejska w Namysłowie uchwala, co następuje:

§ 1. Przystępuje się do sporządzenia zmiany Studium uwarunkowań i kierunków zagospodarowania przestrzennego Gminy Namysłów, uchwalonego uchwałą Nr XXXV/389/97 Rady Miejskiej w Namysłowie z dnia 22 grudnia 1997 r., zmienionego uchwałą Nr XXXIII/320/09 Rady Miejskiej w Namysłowie z dnia 10 grudnia 2009 r., uchwałą Nr X/112/11 Rady Miejskiej w Namysłowie z dnia 1 grudnia 2011 r., uchwałą Nr XXIV/303/13 Rady Miejskiej w Namysłowie z dnia 30 grudnia 2013 r., uchwałą Nr 249/VII/2016 Rady Miejskiej w Namysłowie z dnia 21 lipca 2016 r., uchwałą Nr 723/VII/17 Rady Miejskiej w Namysłowie z dnia 14 września 2017 r., zwaną dalej zmianą Studium.

§ 2. Granice obszaru objętego zmianą Studium określają załączniki graficzne do niniejszej uchwały:

- 1) Załącznik nr 1 dotyczy działek położonych w miejscowości Kamienna;
- 2) Załącznik nr 2 dotyczy działek nr 743/1 i 743/3 położonych w miejscowości Głuszyna;
- 3) Załącznik nr 3 dotyczy działek położonych w miejscowości Bukowa Ślaska;
- 4) Załącznik nr 5 dotyczy miasta Namysłów.

§ 3. Wykonanie uchwały powierza się Burmistrzowi Namysłowa.

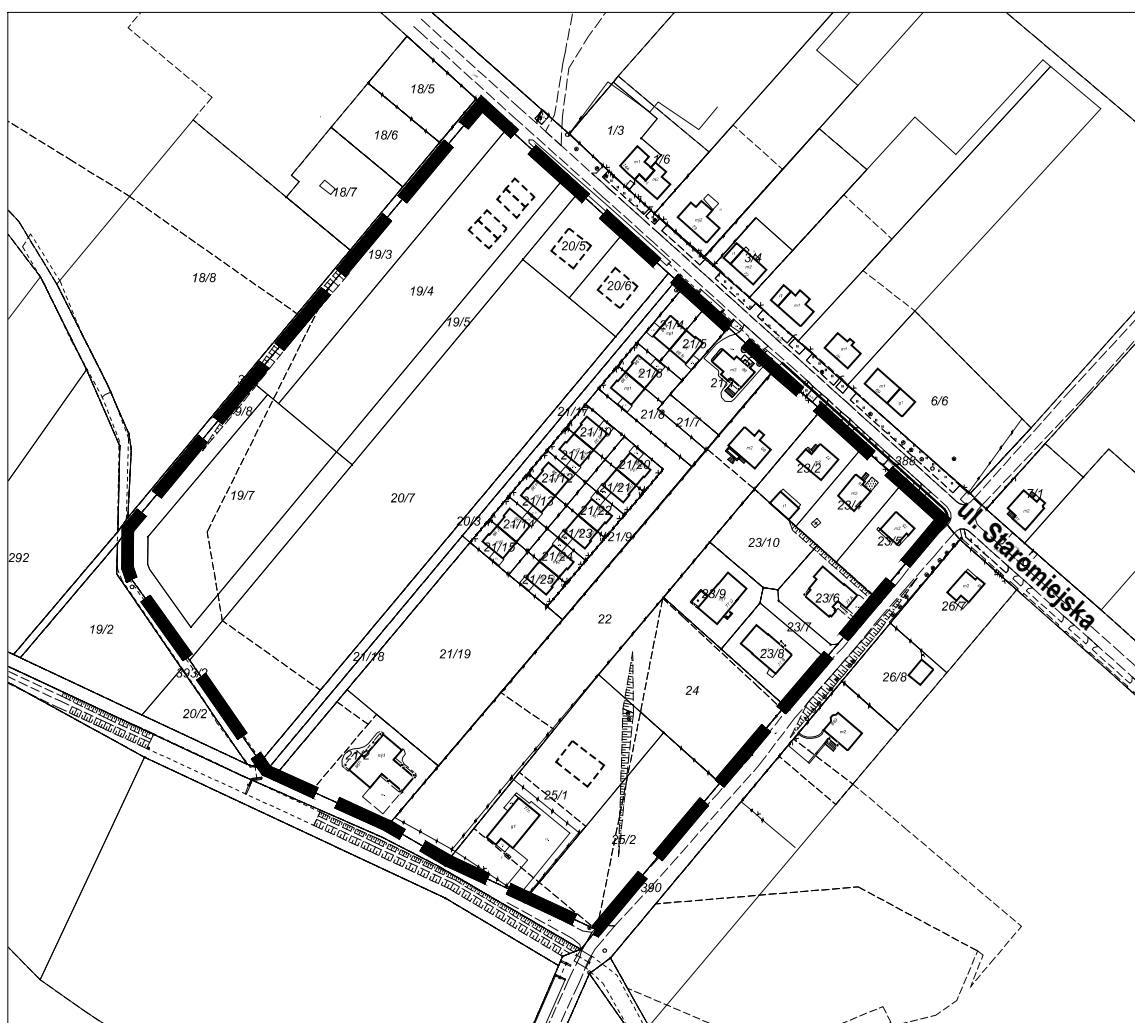
§ 4. Uchwała wchodzi w życie z dniem podjęcia.


Przewodniczący Rady

Sylwester Zabielnny

Załącznik Nr 1 do uchwały Nr
Rady Miejskiej w Namysłowie
z dnia 2017 r.

Granice obszaru objętego zmianą Studium - działki położone w miejscowości Kamienna

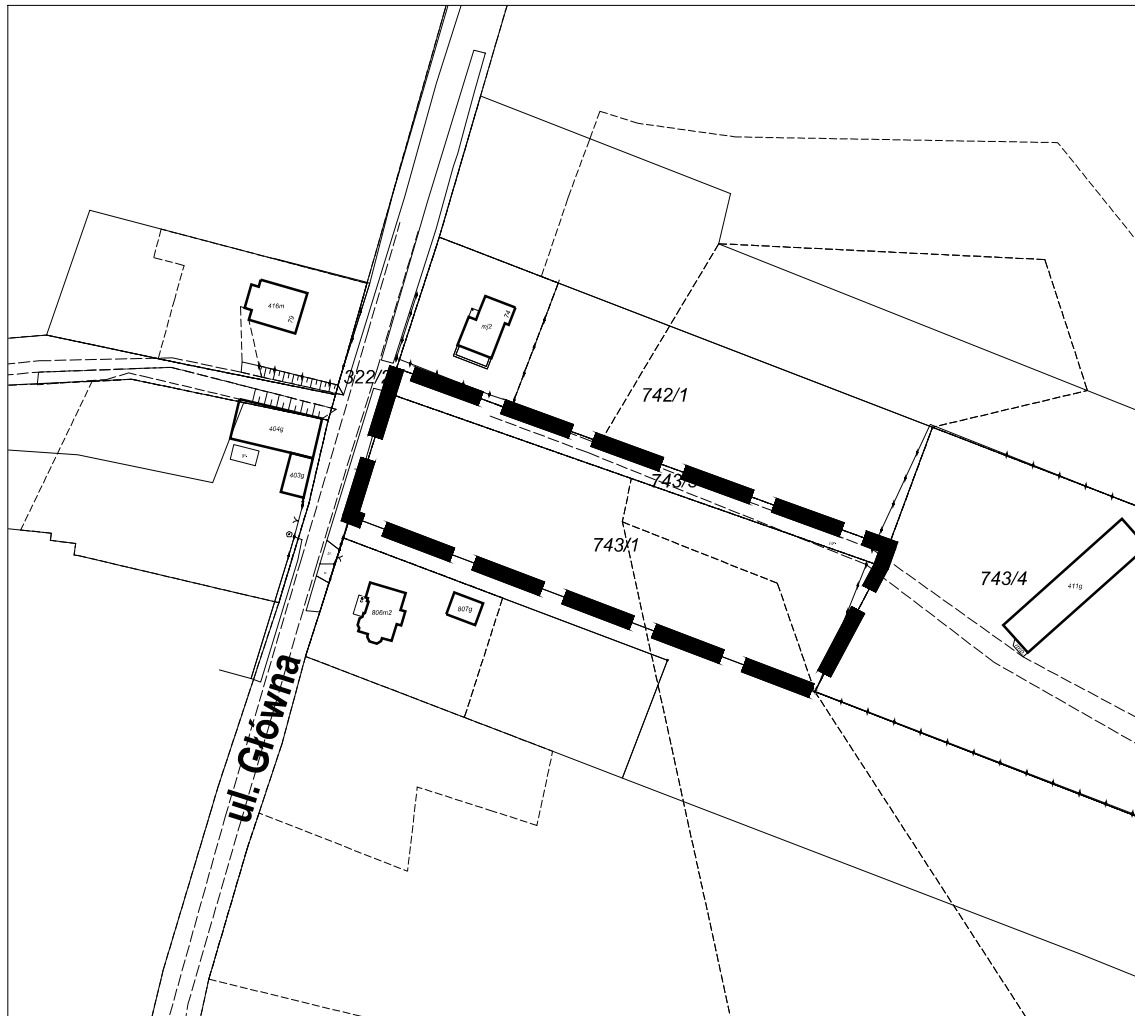



 granica obszaru objętego zmianą Studium

skala 1:3000

Załącznik Nr 2 do uchwały Nr
Rady Miejskiej w Namysłowie
z dnia 2017 r.

Granice obszaru objętego zmianą Studium - działki położone w miejscowości Głuszyna

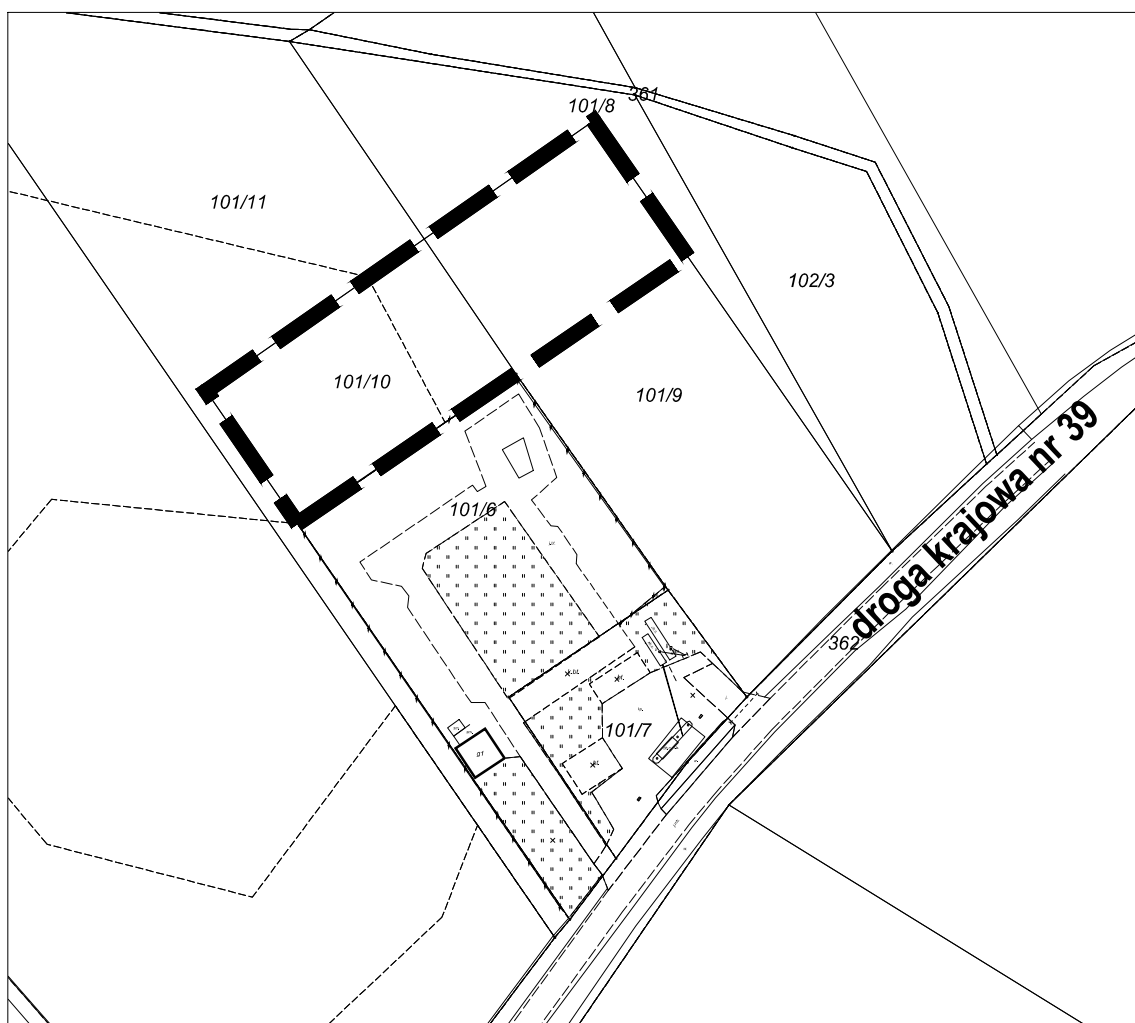



 granica obszaru objętego zmianą Studium

skala 1:2000

Załącznik Nr 3 do uchwały Nr
Rady Miejskiej w Namysłowie
z dnia 2017 r.

**Granice obszaru objętego zmianą Studium -
działki położone w miejscowości Bukowa Śląska**

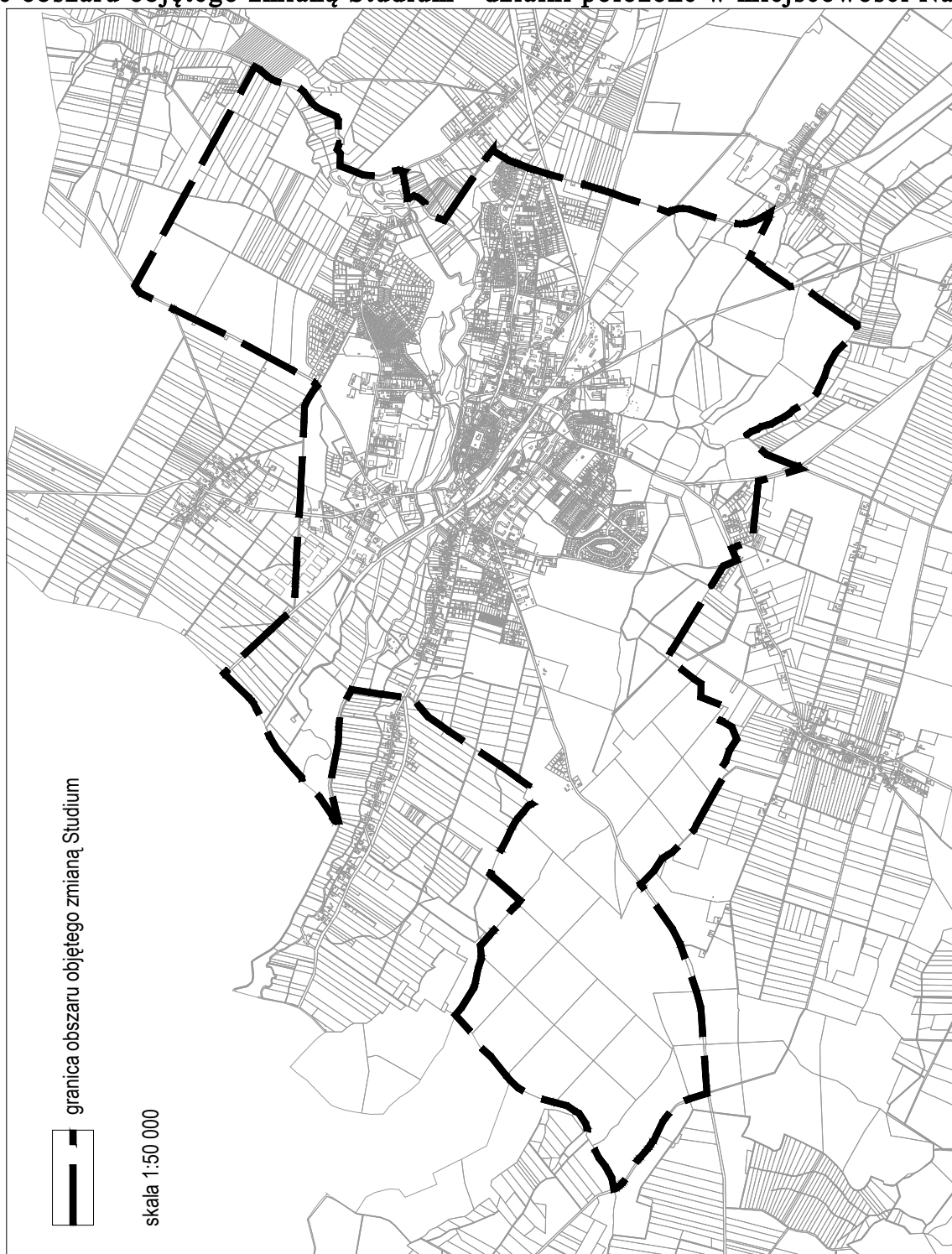


 granica obszaru objętego zmianą Studium

skala 1:2000

Załącznik Nr 4 do uchwały Nr
Rady Miejskiej w Namysłowie
z dnia 2017 r.

Granice obszaru objętego zmianą Studium - działki położone w miejscowości Namysłów



Uzasadnienie

Projektowana uchwała dla części wiejskiej określa obszary pod planowaną zabudowę mieszkaniową, usługową oraz poszerzenie zabudowy usługowo-przemysłowej. Natomiast dla miasta uchwała zostaje podjęta dla całego obszaru. Całościowa aktualizacja w granicach administracyjnych miasta realizowana będzie zgodnie z potrzebami mieszkańców.

Projektodawca: Burmistrz

BC/JK