

**UCHWAŁA NR .....**  
**RADY MIEJSKIEJ W NAMYSŁOWIE**

z dnia ..... 2018 r.

**w sprawie przystąpienia do sporządzenia zmiany miejscowych planów zagospodarowania  
przestrzennego obowiązujących na terenie Gminy Namysłów**

Na podstawie art. 18 ust. 2 pkt 5 ustawy z dnia 8 marca 1990 r. o samorządzie gminnym (Dz. U. z 2017 r., poz. 1875, z późn. zm.) i art. 14 ust. 1, 2 i 4 oraz w związku z art. 27 ustawy z dnia 27 marca 2003 r. o planowaniu i zagospodarowaniu przestrzennym (Dz. U. z 2017 r., poz. 1073, z późn. zm.) Rada Miejska w Namysłowie uchwala, co następuje:

§ 1. Przystępuje się do zmiany miejscowych planów zagospodarowania przestrzennego obowiązujących na terenie Gminy Namysłów, przyjętych uchwałą Nr XXV/308/14 Rady Miejskiej w Namysłowie z dnia 27 marca 2014 r.

§ 2. Integralną część niniejszej uchwały stanowi załącznik nr 1 w skali 1:3000 oraz załącznik nr 2 w skali 1:2000 przedstawiające granice obszaru objętego projektem zmiany planu.

§ 3. Wykonanie uchwały powierza się Burmistrzowi Namysłowa.

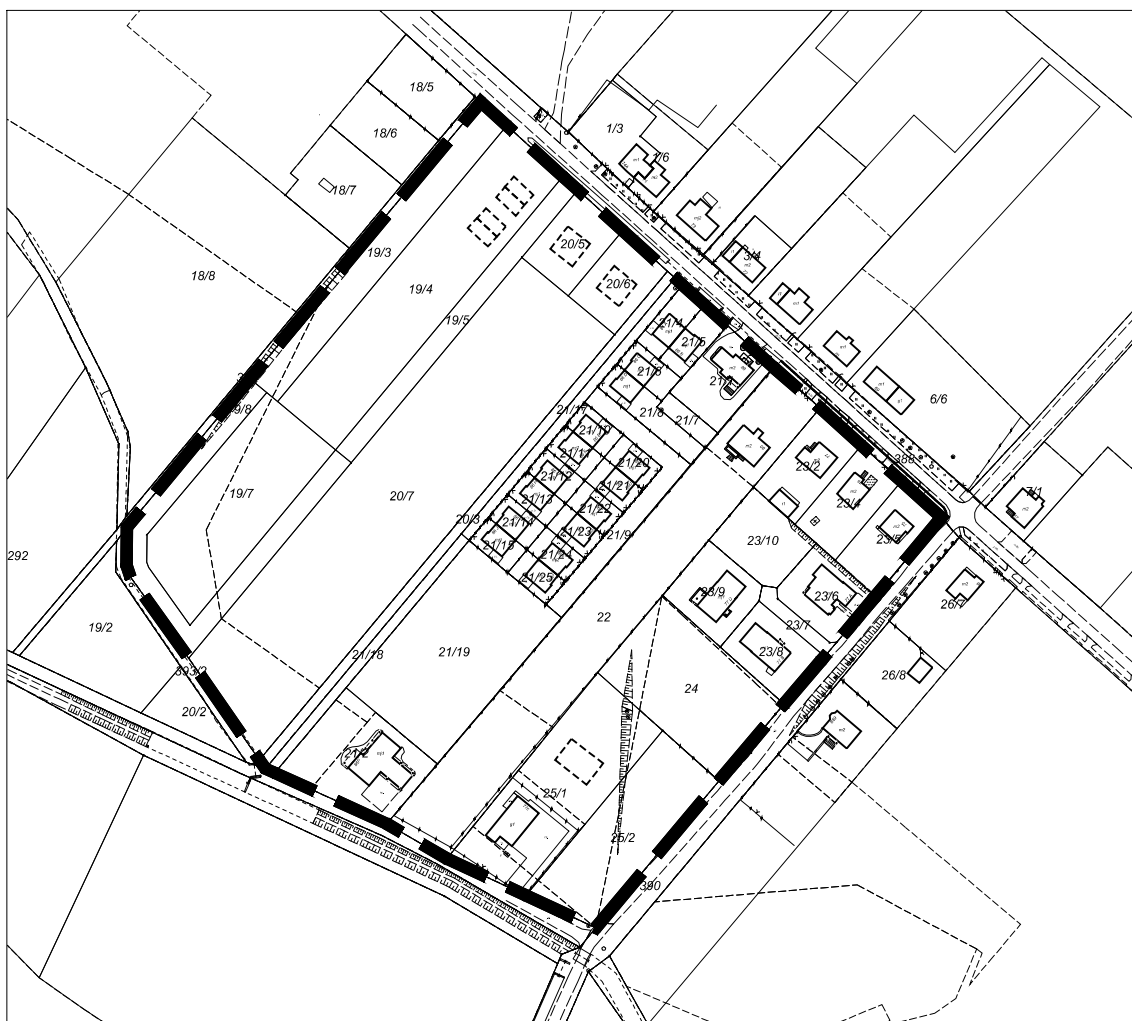
§ 4. Uchwała wchodzi w życie z dniem podjęcia.


Przewodniczący Rady

**Sylwester Zabielnny**

Załącznik Nr 1 do uchwały Nr .....  
Rady Miejskiej w Namysłowie  
z dnia ..... 2018 r.

**Załącznik graficzny przedstawiający granice  
obszaru objętego projektem Planu, w skali 1:3000.**

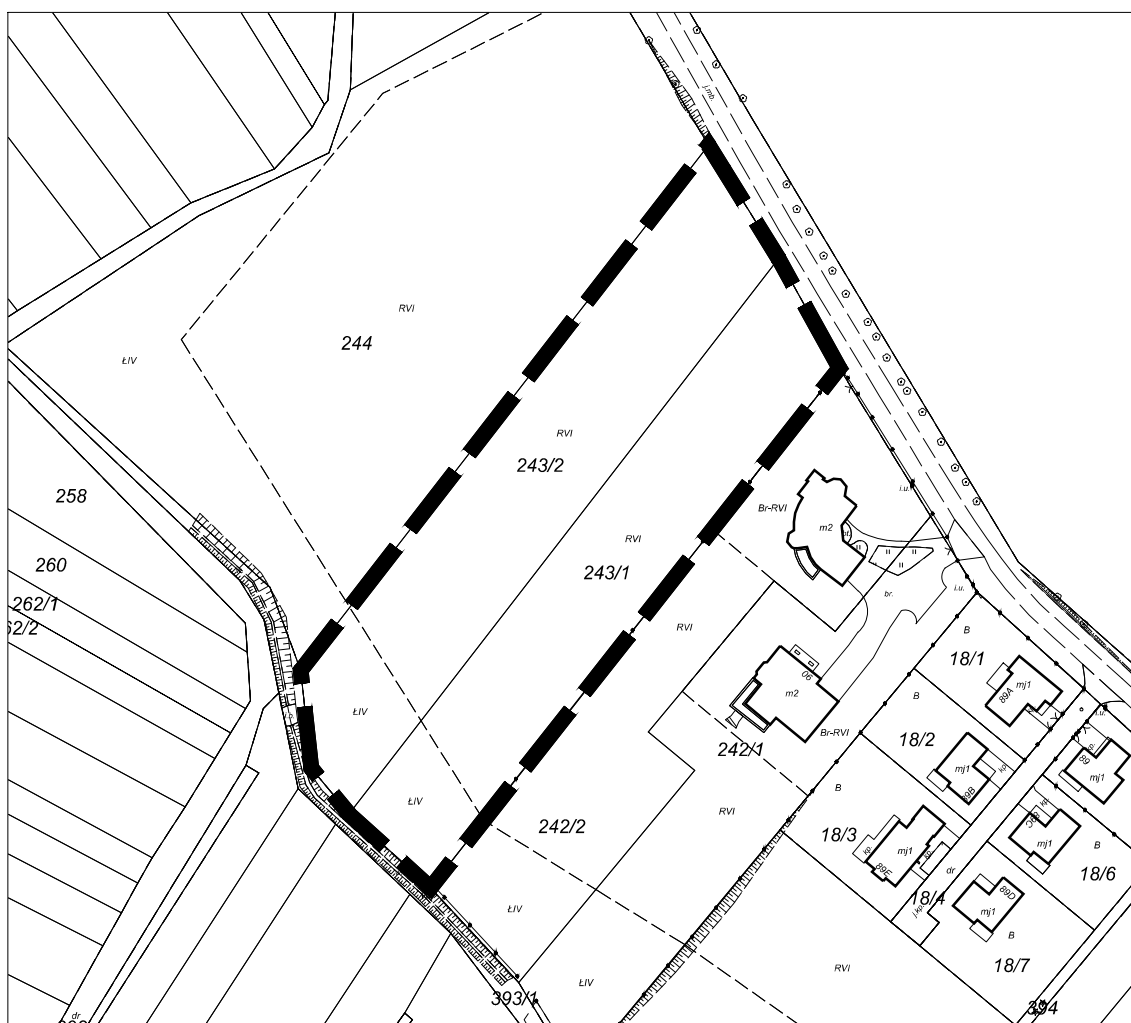



 granica obszaru objętego zmianą planu

skala 1:3000

Załącznik Nr 2 do uchwały Nr .....  
Rady Miejskiej w Namysłowie  
z dnia ..... 2018 r.

**Załącznik graficzny przedstawiający granice  
obszaru objętego projektem Planu, w skali 1:2000.**



 granica obszaru objętego zmianą planu

skala 1:2000

## **Uzasadnienie**

Przystąpienie do sporządzenia zmiany miejscowych planów zagospodarowania przestrzennego obowiązujących na terenie Gminy Namysłów proponuje się w celu polepszenia zasad, parametrów i wskaźników kształtowania zabudowy oraz zagospodarowania terenu.

Projektodawca: Burmistrz

BC/JK