

**UCHWAŁA NR .....**  
**RADY MIEJSKIEJ W NAMYSŁOWIE**

z dnia ..... 2022 r.

**w sprawie przystąpienia do sporządzenia zmiany miejscowego planu zagospodarowania przestrzennego  
miasta Namysłów**

Na podstawie art. 18 ust. 2 pkt 5 ustawy z dnia 8 marca 1990 r. o samorządzie gminnym (Dz. U. z 2021 r., poz. 1372, 1834) i art. 14 ust. 1, 2 i 4 oraz w związku z art. 27 ustawy z dnia 27 marca 2003 r. o planowaniu i zagospodarowaniu przestrzennym (Dz. U. z 2021 r., poz. 741, 784, 922, 1873, 1986) Rada Miejska w Namysłowie uchwala, co następuje:

**§ 1.** Przystępuje się do sporządzenia zmiany miejscowego planu zagospodarowania przestrzennego miasta Namysłów, uchwalonego uchwałą Nr 384/VIII/21 Rady Miejskiej w Namysłowie z dnia 11 lutego 2021 r.

**§ 2.** Integralną część niniejszej uchwały stanowi załącznik nr 1 w skali 1:1000 oraz załącznik nr 2 w skali 1:1000, przedstawiający granice obszaru objętego projektem zmiany planu.

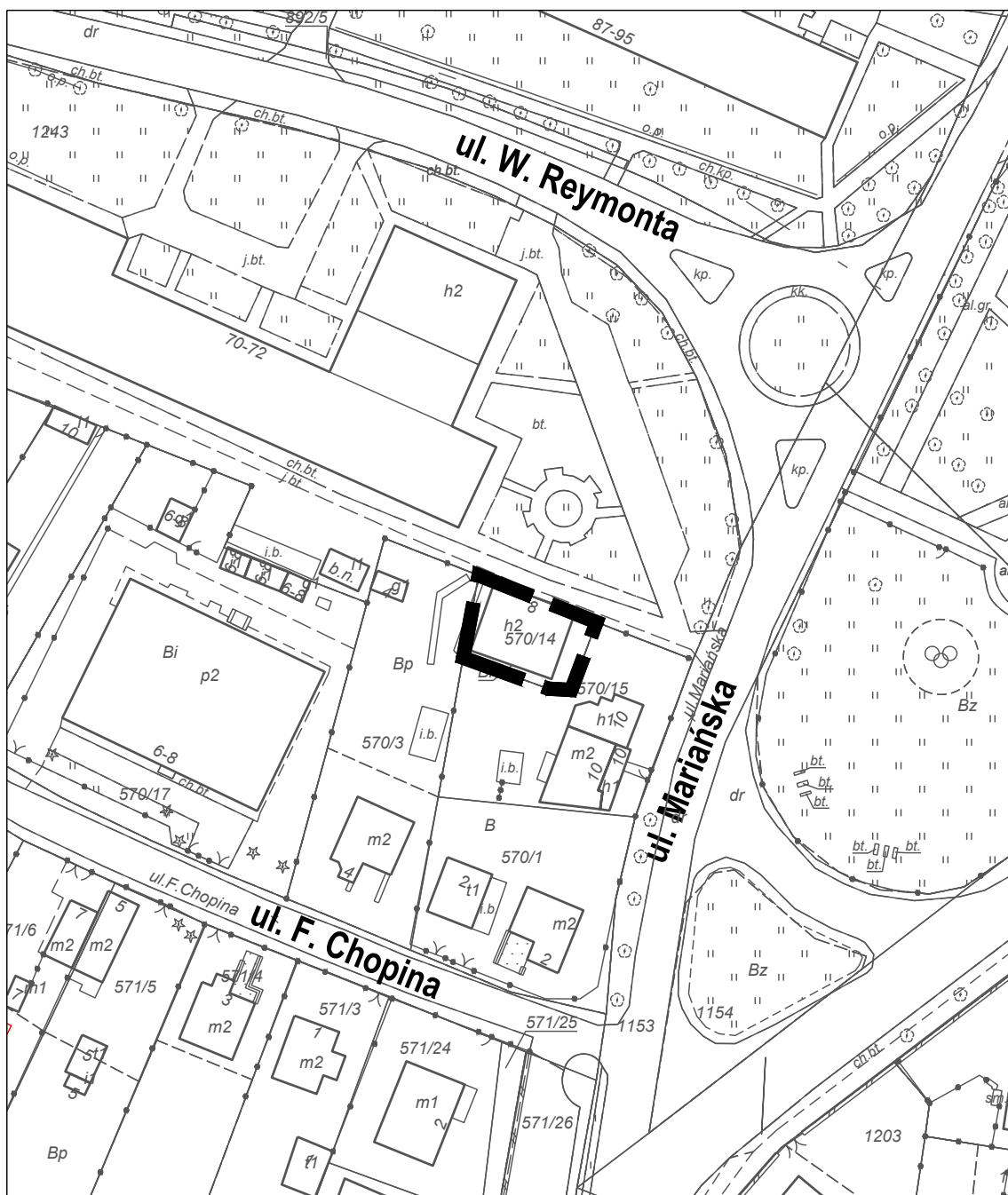
**§ 3.** Wykonanie uchwały powierza się Burmistrzowi Namysłowa.


**§ 4.** Uchwała wchodzi w życie z dniem podjęcia.

Przewodniczący Rady

**Jacek Ochędzan**

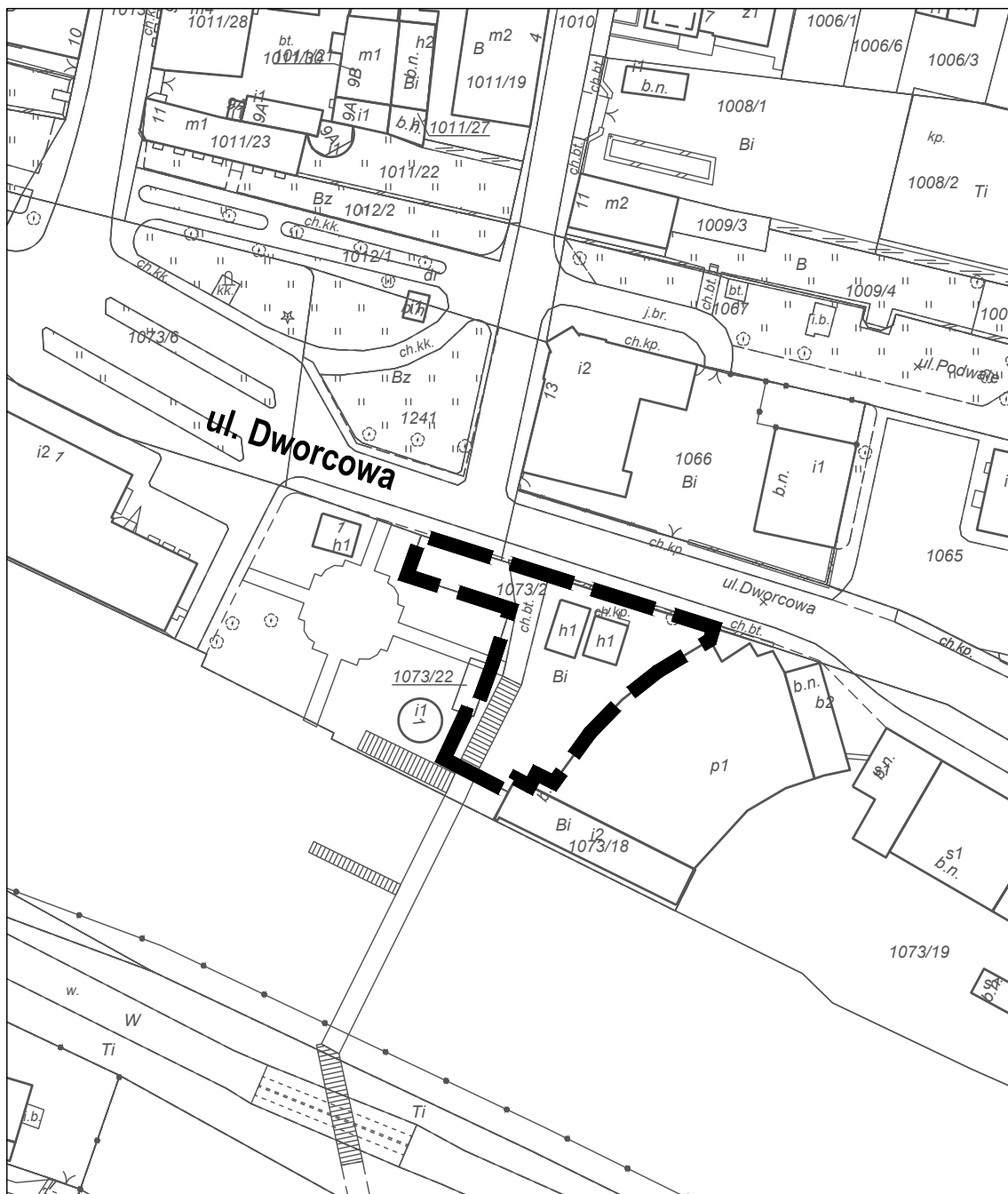
**Granice obszaru objętego projektem Planu**




 granica obszaru objętego zmianą planu

skala 1:1000

**Granice obszaru objętego projektem Planu**



 granica obszaru objętego zmianą planu

skala 1:1000

## **Uzasadnienie**

Przystąpienie do sporządzenia zmiany miejscowego planu zagospodarowania przestrzennego miasta Namysłów dla nieruchomości oznaczonych w ewidencji gruntów numerem 570/14 k. m. 6 zlokalizowanej w Namysłowie przy ulicy Mariańskiej oraz numerem 1073/2 k. m. 9 zlokalizowanej w Namysłowie przy ulicy Dworcowej proponuje się w celu polepszenia zasad, parametrów i wskaźników kształtowania zabudowy oraz zagospodarowania przestrzennego.

Projektodawca: Burmistrz

KH/KG