

# Zmiana miejscowego planu zagospodarowania przestrzennego działek położonych w miejscowości Kamienna

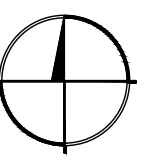
Rysunek planu nr 1 - dz. nr 47/7, 48 Kamienna

skala 1:1000

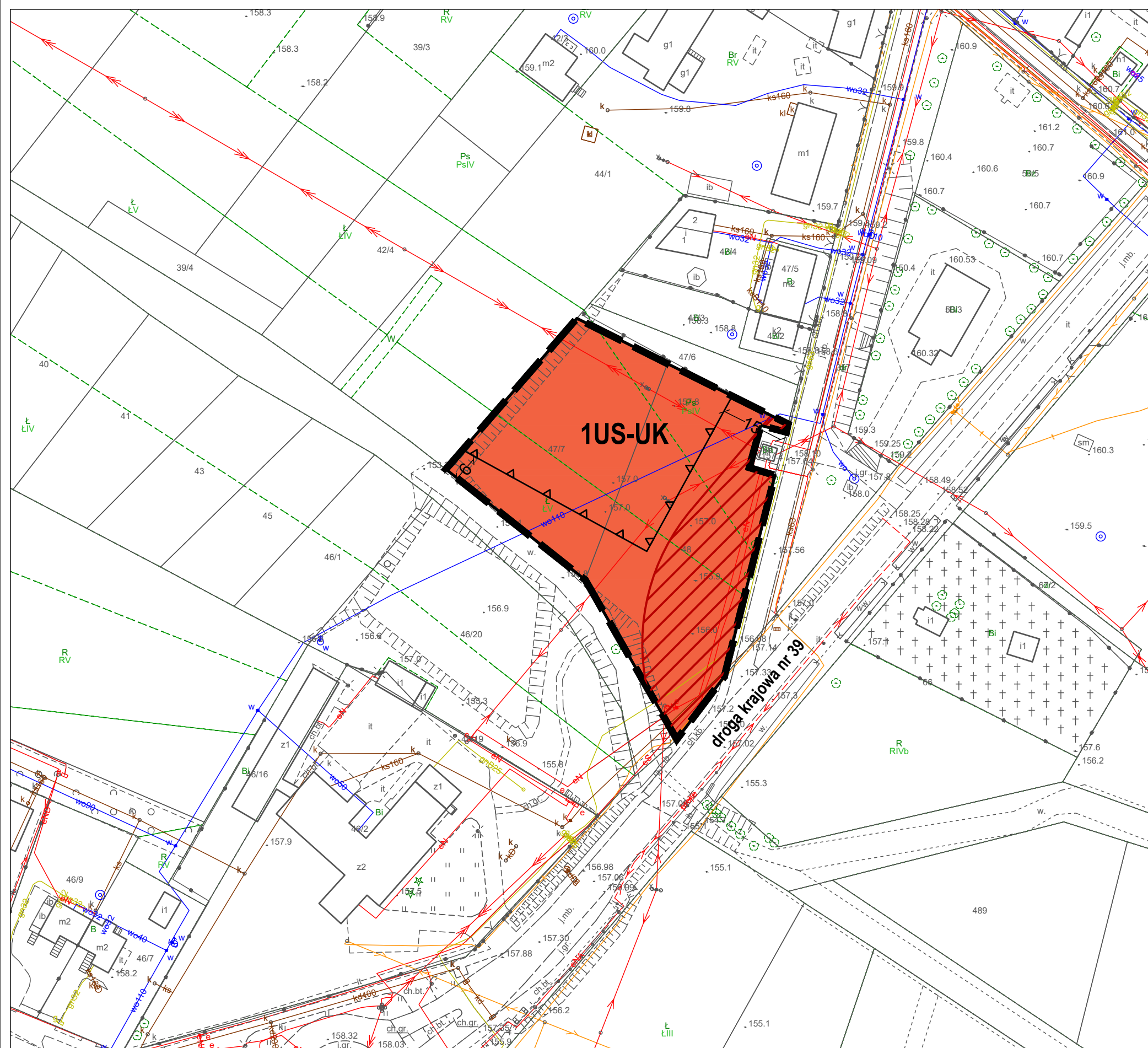


układ współrzędnych PL-2000

Materiał państwowego zasobu geodezyjnego i kartograficznego pochodzi z Powiatowego Ośrodka Dokumentacji Geodezyjnej i Kartograficznej w Namysłowie



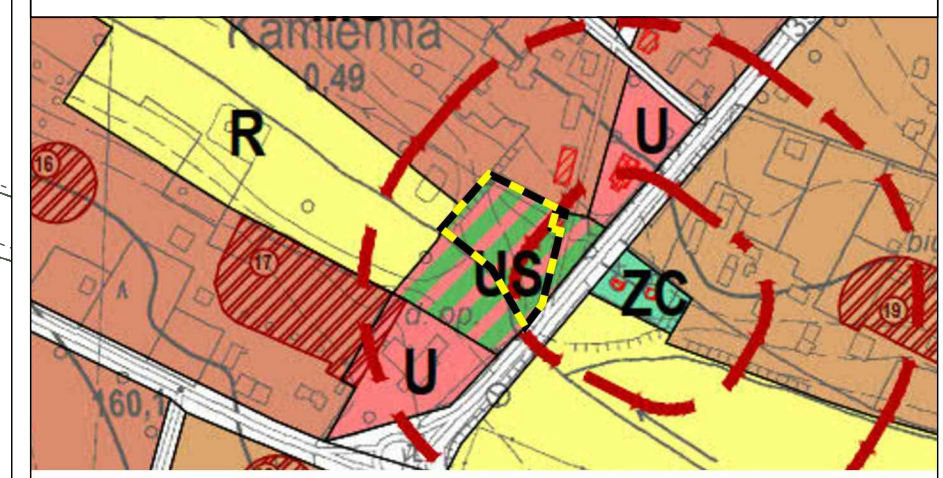
Załącznik nr 1 do uchwały nr .....  
Rady Miejskiej w Namysłowie z dnia .....r.



## Legenda

- granica obszaru objętego planem
- linia rozgraniczająca tereny o różnym przeznaczeniu lub różnych zasadach zagospodarowania
- nieprzekraczalna linia zabudowy
- US-UK teren usług sportu i rekreacji lub usług kultury i rozrywki
- strefa ochrony sanitarnej cmentarza

Wyrys ze Studium uwarunkowań i kierunków zagospodarowania przestrzennego Gminy Namysłów (Uchwała Nr 18/IX/24 Rady Gminy Namysłów z dnia 27 maja 2024 r.)



- granica obszaru objętego planem
- teren sportu i rekreacji
- strefa ochrony sanitarnej cmentarza

# Zmiana miejscowego planu zagospodarowania przestrzennego działek położonych w miejscowości Kamienna

Rysunek planu nr 2 - dz. nr 297/1, 298/1, 298/2 Kamienna

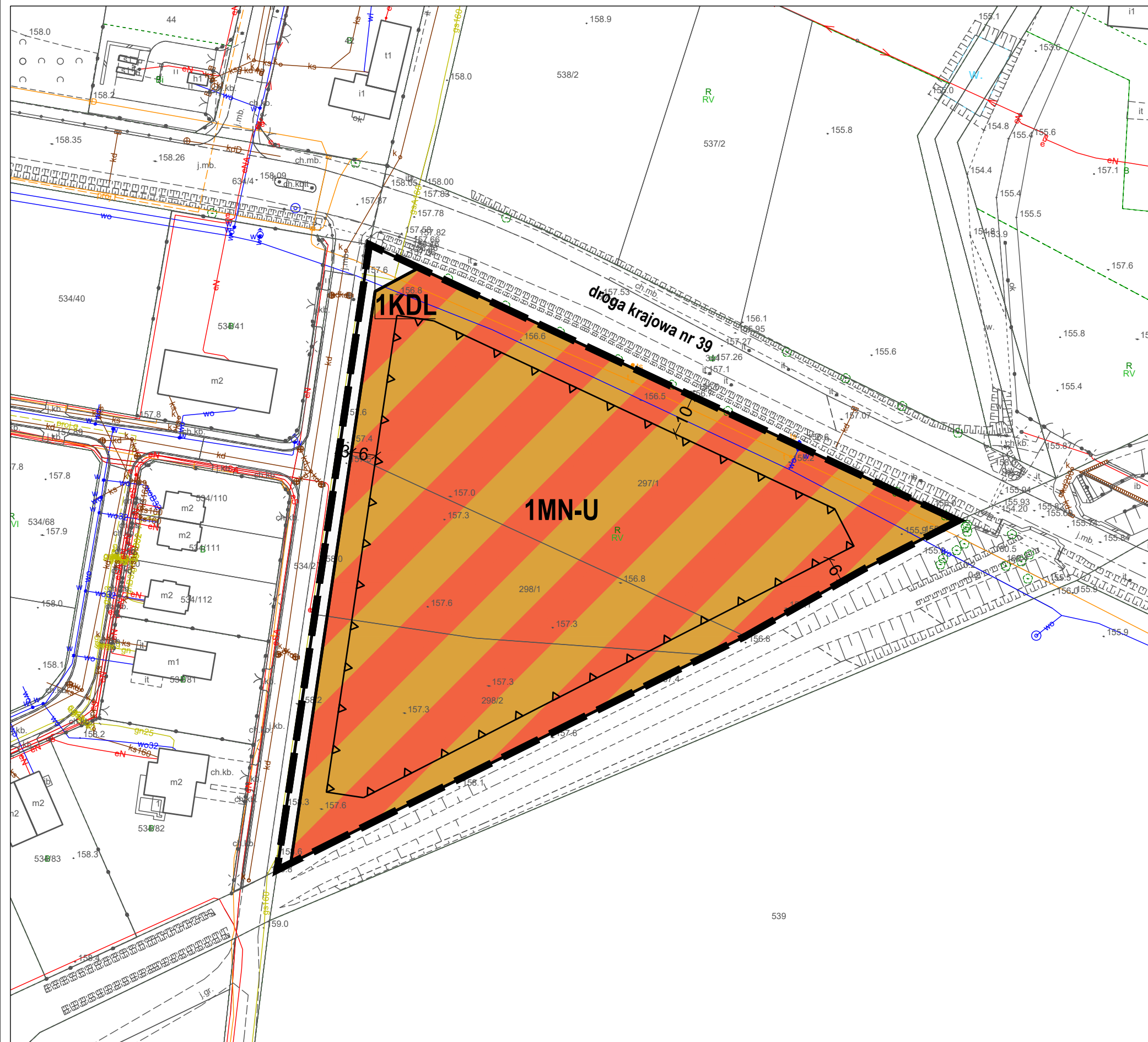
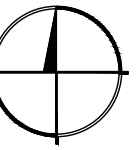
Załącznik nr 2 do uchwały nr .....  
Rady Miejskiej w Namysłowie z dnia .....r.

skala 1:1000








układ współrzędnych PL-2000

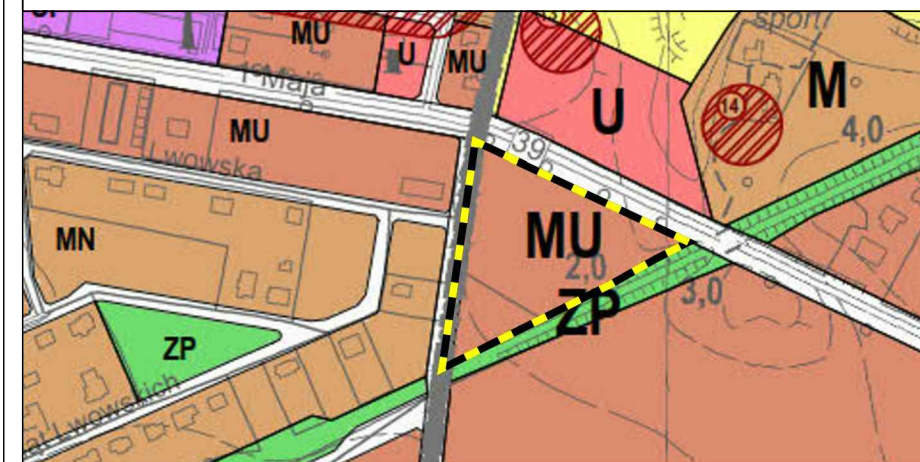
Materiał państwowego zasobu geodezyjnego i kartograficznego  
pochodzi z Powiatowego Ośrodka Dokumentacji Geodezyjnej i  
Kartograficznej w Namysłowie






## Legenda

-  granica obszaru objętego planem
-  linia rozgraniczająca tereny o różnym przeznaczeniu lub różnych zasadach zagospodarowania
-  nieprzekraczalna linia zabudowy
-  MN-U teren zabudowy mieszkaniowej jednorodzinnej lub usług
-  KDL teren drogi lokalnej

Wyrys ze Studium uwarunkowań i kierunków zagospodarowania przestrzennego Gminy Namysłów  
(Uchwała Nr 18/IX/24 Rady Gminy Namysłów z dnia 27 maja 2024 r.)



-  granica obszaru objętego planem
-  MU teren zabudowy mieszkaniowo-usługowej
-  KDL teren drogi lokalnej



# Zmiana miejscowego planu zagospodarowania przestrzennego działek położonych w miejscowości Kamienna

Rysunek planu nr 3 - dz. nr 311/1 Kamienna

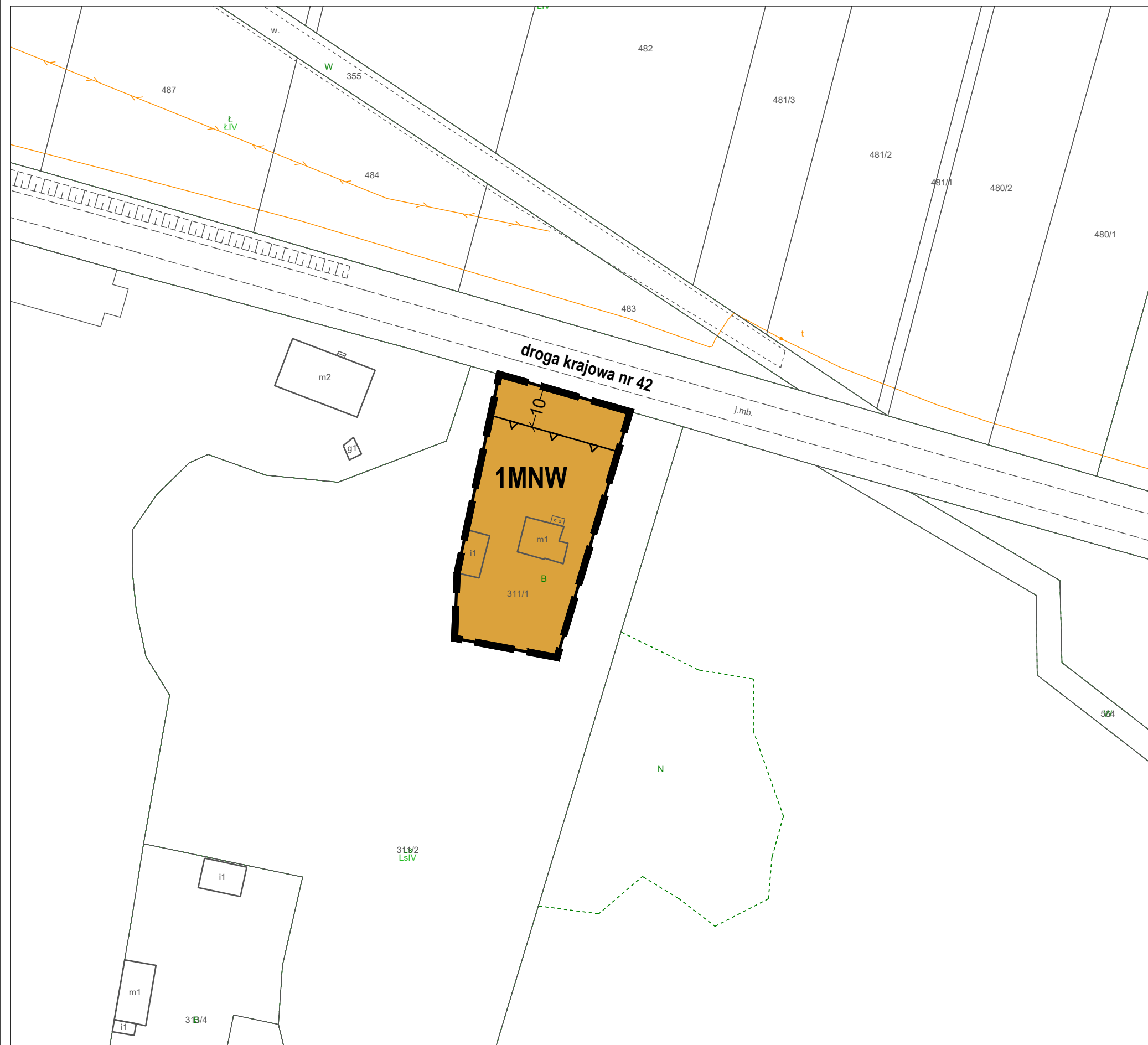
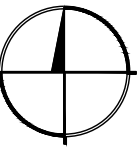
Załącznik nr 3 do uchwały nr .....  
Rady Miejskiej w Namysłowie z dnia .....r.

skala 1:1000

0 10 20 30 40 50 m

układ współrzędnych PL-2000

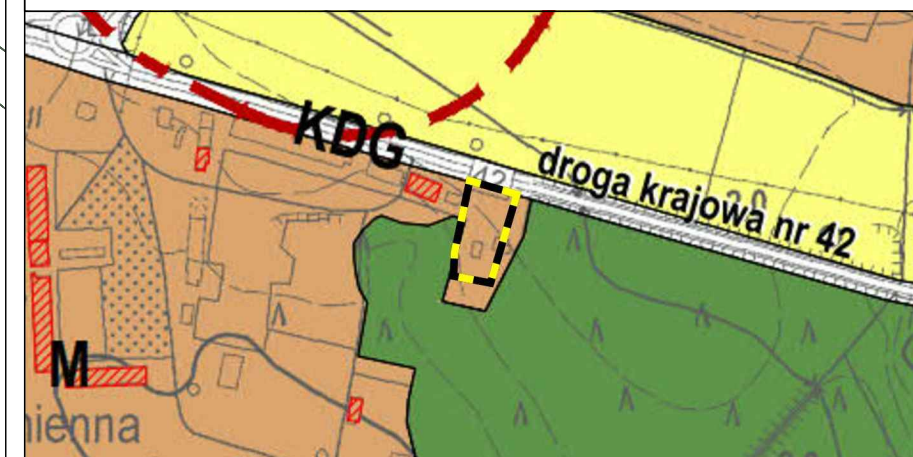
Materiał państwowego zasobu geodezyjnego i kartograficznego  
pochodzi z Powiatowego Ośrodka Dokumentacji Geodezyjnej i  
Kartograficznej w Namysłowie



## Legenda

- granica obszaru objętego planem
- linia rozgraniczająca tereny o różnym przeznaczeniu lub różnych zasadach zagospodarowania
- nieprzekraczalna linia zabudowy
- MNW teren zabudowy mieszkaniowej jednorodzinnej wolnostojącej

Wyrys ze Studium uwarunkowań i kierunków zagospodarowania przestrzennego Gminy Namysłów  
(Uchwała Nr 18/IX/24 Rady Gminy Namysłów z dnia 27 maja 2024 r.)



- granica obszaru objętego planem
- M teren wielofunkcyjnej zabudowy wiejskiej (zabudowy zagrodowej, mieszkaniowej jednorodzinnej, mieszkaniowo-usługowej)

# Zmiana miejscowego planu zagospodarowania przestrzennego działek położonych w miejscowości Kamienna

Rysunek planu nr 4 - dz. nr 593/39 Kamienna

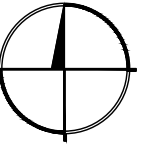
Załącznik nr 4 do uchwały nr .....  
Rady Miejskiej w Namysłowie z dnia .....

skala 1:1000



układ współrzędnych PL-2000

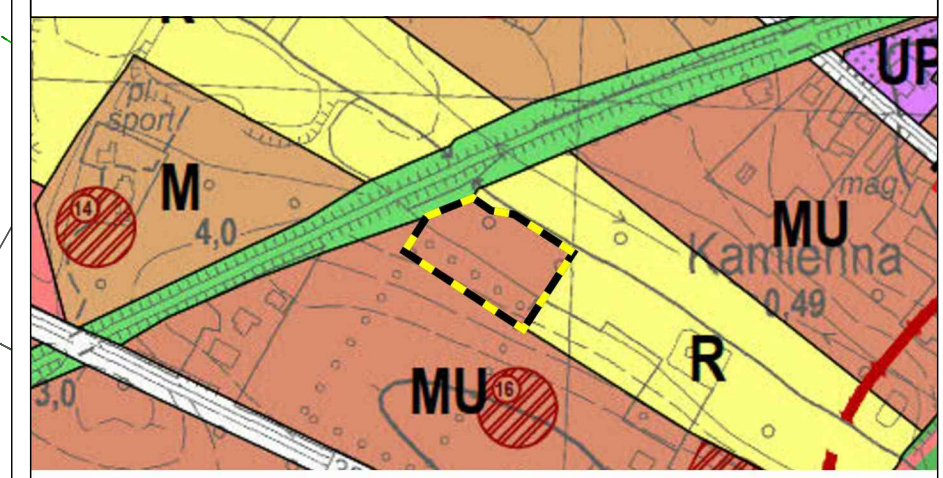
Materiał państwowego zasobu geodezyjnego i kartograficznego  
pochodzi z Powiatowego Ośrodka Dokumentacji Geodezyjnej i  
Kartograficznej w Namysłowie



## Legenda

- granica obszaru objętego planem
- linia rozgraniczająca tereny o różnym przeznaczeniu lub różnych zasadach zagospodarowania
- MN teren zabudowy mieszkaniowej jednorodzinnej
- ZN teren zieleni naturalnej

## Wyrys ze Studium uwarunkowań i kierunków zagospodarowania przestrzennego Gminy Namysłów (Uchwała Nr 18/IX/24 Rady Gminy Namysłów z dnia 27 maja 2024 r.)



- granica obszaru objętego planem
- MU teren zabudowy mieszkaniowo-usługowej

