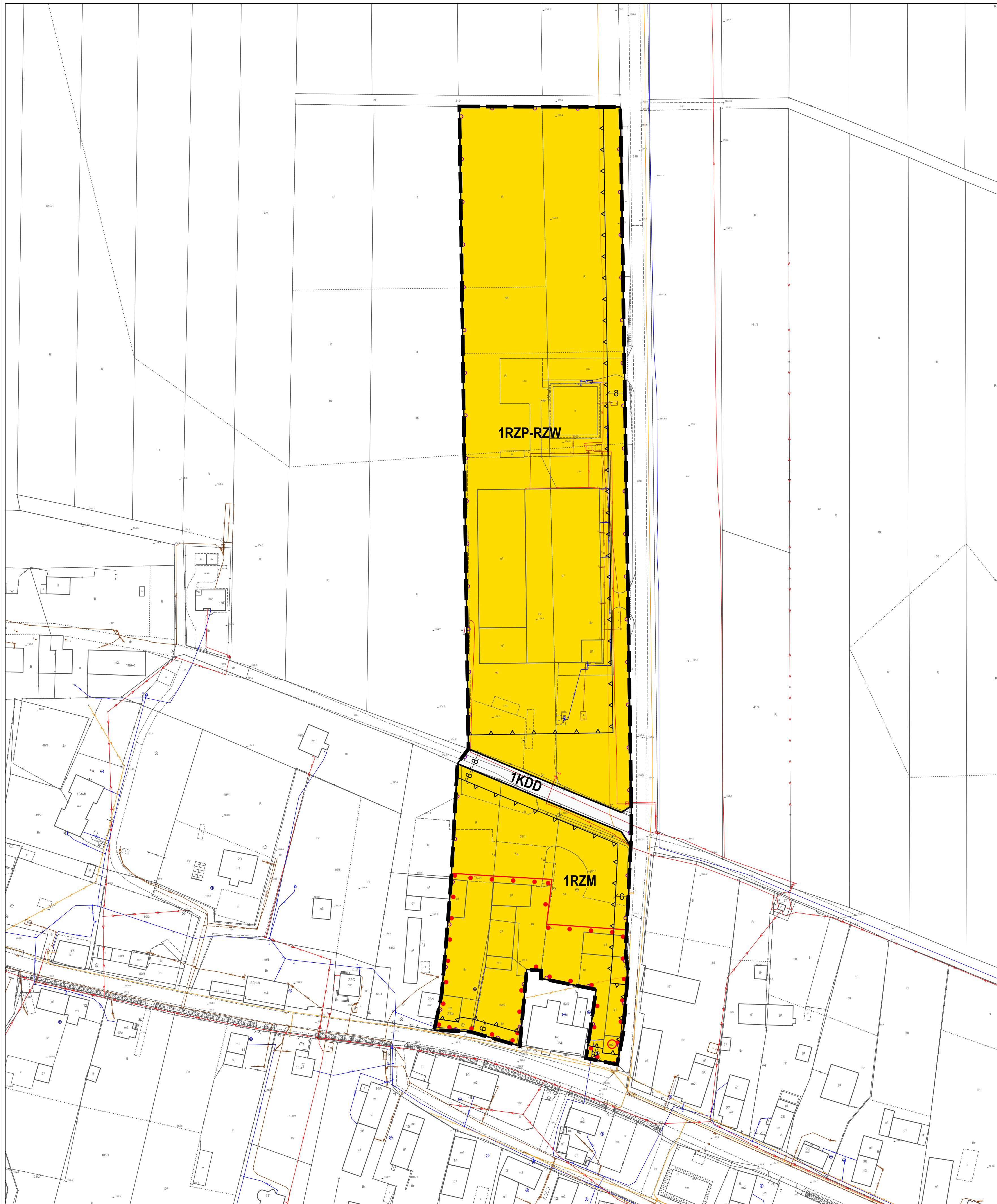
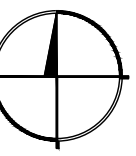


Zmiana miejscowego planu zagospodarowania przestrzennego działek położonych w miejscowości Smarchowice Śląskie

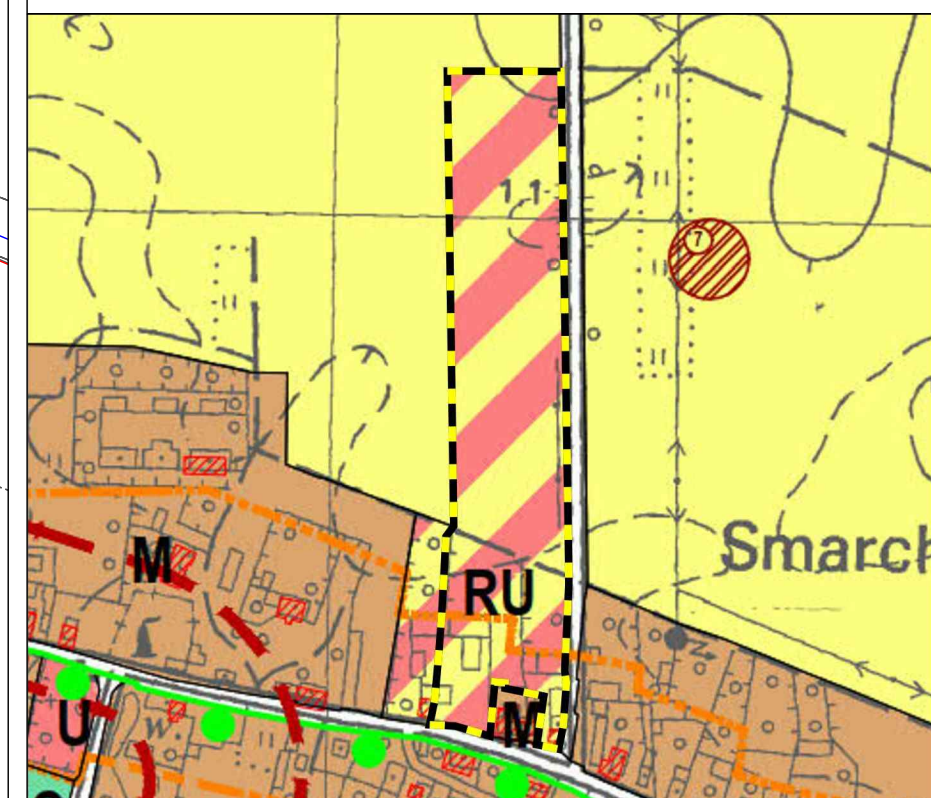
skala 1:1000
układ współrzędnych PL-2000
Materiał państwowego zasobu geodezyjnego i kartograficznego
pochodzi z Powiatowego Ośrodka Dokumentacji Geodezyjnej i
Kartograficznej w Namysłowie



Legenda

- granica obszaru objętego planem
- linia rozgraniczająca tereny o różnym przeznaczeniu lub różnych zasadach zagospodarowania
- nieprzekraczalna linia zabudowy
- RZM teren zabudowy zagrodowej
- RZP-RZW teren produkcji w gospodarstwach rolnych, hodowlanych, ogrodniczych lub wielkotowarowej produkcji rolniczej
- KDD teren drogi dojazdowej
- budynek objęty ochroną konserwatorską
- strefa ochrony konserwatorskiej
- strefa obserwacji archeologicznej

Wyrys ze Studium uwarunkowań i kierunków zagospodarowania przestrzennego Gminy Namysłów
(Uchwała Nr 18/IX/24 Rady Miejskiej w Namysłowie z dnia 27 maja 2024 r.)



- granica obszaru objętego planem
- teren obsługi produkcji w gospodarstwach rolnych, hodowlanych, ogrodniczych oraz gospodarstwach leśnych
- strefa ochrony konserwatorskiej
- obiekt objęty ochroną konserwatorską

0 50 100 m