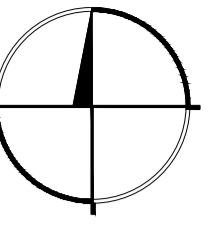


Miejscowy plan zagospodarowania przestrzennego dla obszarów położonych w obrębach Nowe Smarchowice oraz Smarchowice Wielkie

(obręb Nowe Smarchowice)

skala 1:2000

0 20 40 60 80 100 m



Załącznik nr 1 do uchwały nr/2025
Rady Miejskiej w Namysławie z dnia 2025 r.

układ współrzędnych PL-2000
Materiał planistyczny sporządzony na podstawie danych geodezyjnych i kartograficznych pochodzących z
Państwowego Urzędu Geodezyjno-Kartograficznego w Namysławie

Nowe Smarchowice

1PEF

1RN

2PEF

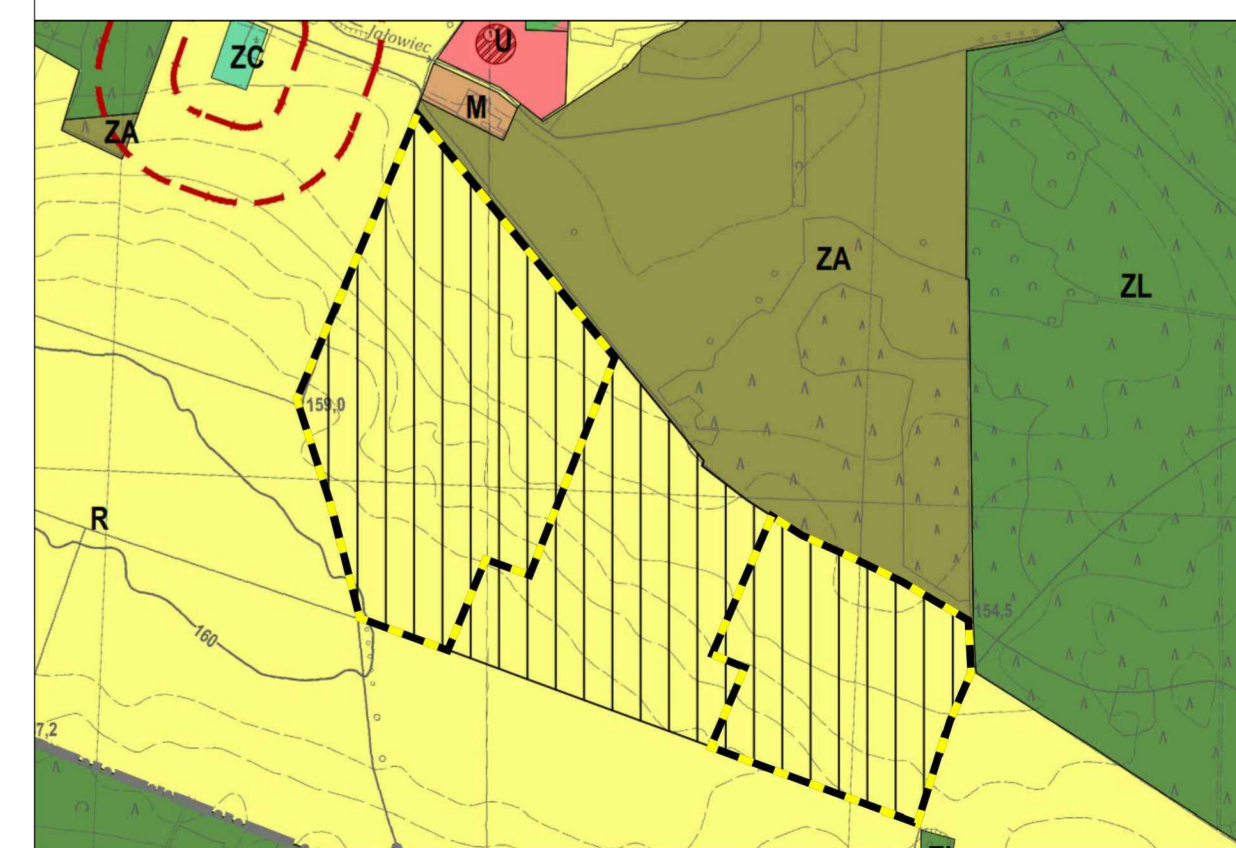
2RN

3RN

Legenda

- granica obszaru objętego planem
- linia rozgraniczająca tereny o różnym przeznaczeniu lub różnych zasadach zagospodarowania
- PEF teren elektrowni słonecznej
- RN teren rolnictwa z zakazem zabudowy
- obszar chronionego krajobrazu "Lasy Stobrawsko-Turawskie"

Wyrys ze Studium uwarunkowań i kierunków zagospodarowania przestrzennego Gminy Namysłów (uchwała nr 18/IX/24 Rady Miejskiej w Namysławie z dnia 27 maja 2024 r.)

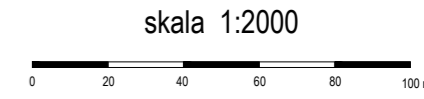


- granica obszaru objętego planem
- teren rolniczy
- obszary, na których rozmieszczone będą urządzenia wytwarzające energię z odnawialnych źródeł energii o mocy zainstalowanej większej niż 500 kW - wolnostojące urządzenia fotowoltaiczne

Miejscowy plan zagospodarowania przestrzennego dla obszarów położonych w obrębach Nowe Smarchowice oraz Smarchowice Wielkie

(obręb Smarchowice Wielkie)

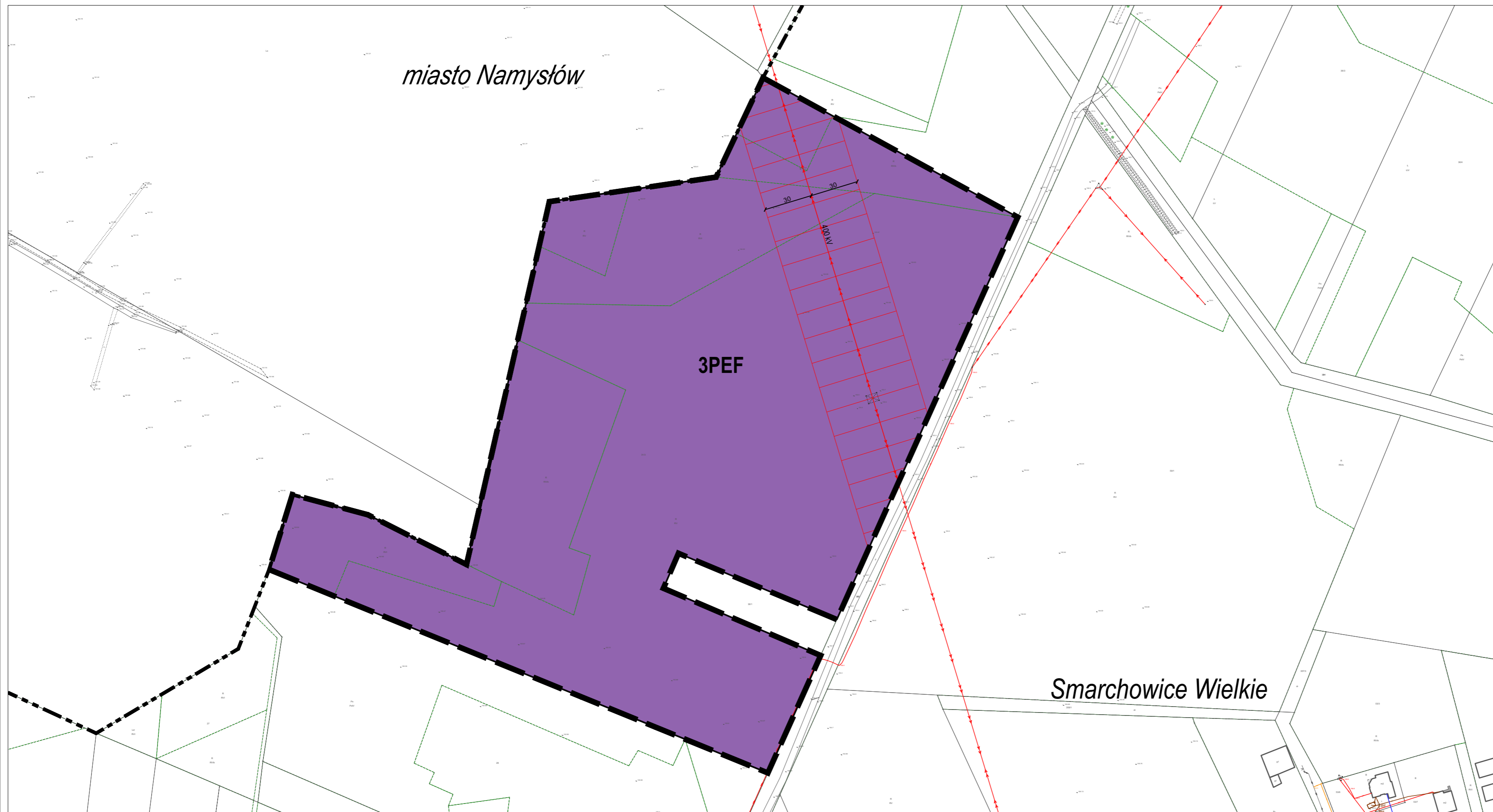
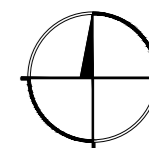
Załącznik nr 1 do uchwały nr /2025
Rady Miejskiej w Namysłowie z dnia 2025 r.



skala 1:2000

układ współrzędnych PL-2000

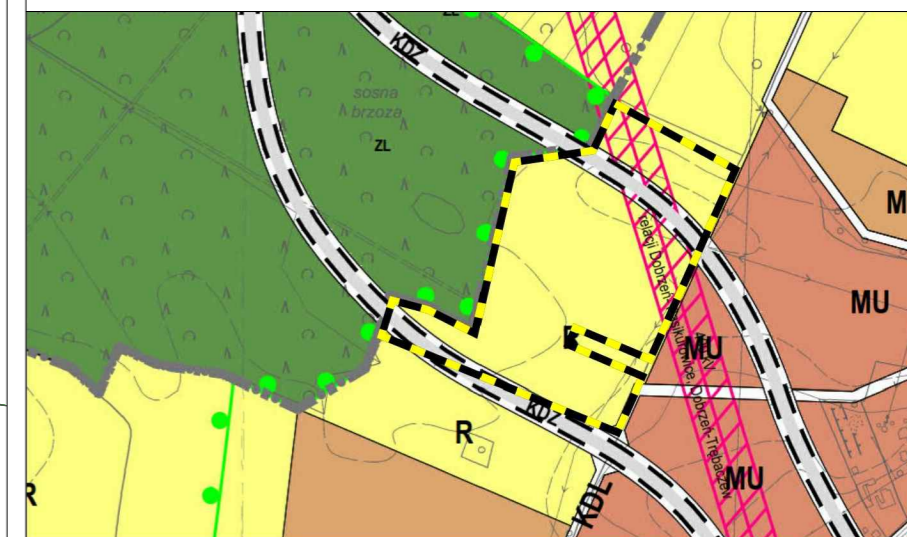
Materiał państwowego zasobu geodezyjnego i kartograficznego
pochodzi z Powiatowego Ośrodka Dokumentacji Geodezyjnej i
Kartograficznej w Namysłowie



Legenda

- granica obszaru objętego planem
- granica obrębu
- linia rozgraniczająca tereny o różnym przeznaczeniu lub różnych zasadach zagospodarowania
- PEF teren elektrowni słonecznej
- strefa oddziaływania napowietrznej linii elektroenergetycznej najwyższych napięć

Wyrys ze Studium uwarunkowań i kierunków zagospodarowania przestrzennego Gminy Namysłów
(uchwała nr 18/IX/24 Rady Miejskiej w Namysłowie z dnia 27 maja 2024 r.)



- granica obszaru objętego planem
- R teren rolniczy
- planowana obwodnica miasta
- 400 kV napowietrzna linia elektroenergetyczna najwyższego napięcia wraz ze strefą oddziaływania

