

Zmiana miejscowego planu zagospodarowania przestrzennego działek położonych w miejscowości Głuszyna

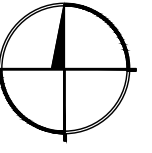
Rysunek planu nr 1 - dz. nr 736 Głuszyna

skala 1:1000

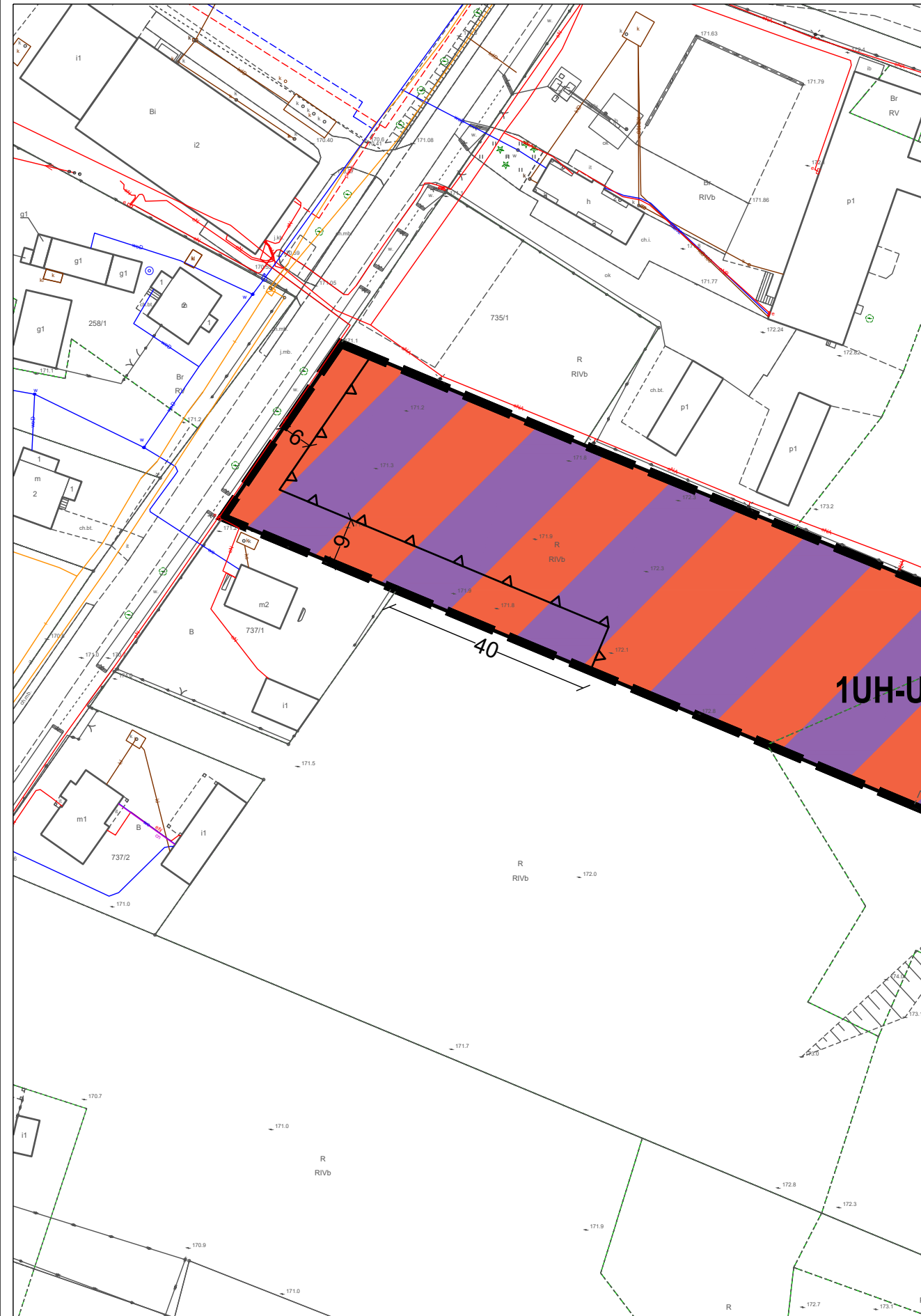


układ współrzędnych PL-2000

Materiał państwowego zasobu geodezyjnego i kartograficznego pochodzi z Powiatowego Ośrodka Dokumentacji Geodezyjnej i Kartograficznej w Namysłowie



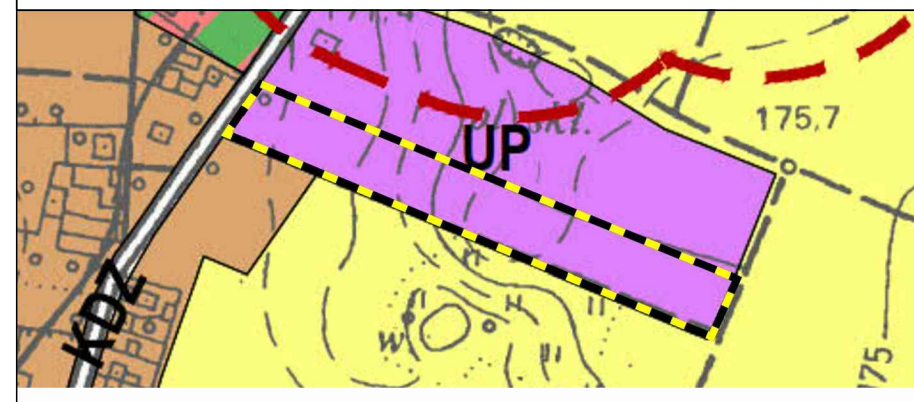
Załącznik nr 1 do uchwały nr
Rady Miejskiej w Namysłowie z dnia



Legenda

- granica obszaru objętego planem
- linia rozgraniczająca tereny o różnym przeznaczeniu lub różnych zasadach zagospodarowania
- nieprzekraczalna linia zabudowy
- teren usług handlu lub usług rzemieślniczych lub produkcji

Wyrys ze Studium uwarunkowań i kierunków zagospodarowania przestrzennego Gminy Namysłów (uchwała nr 18/IX/24 Rady Miejskiej w Namysłowie z dnia 27 maja 2024 r.)

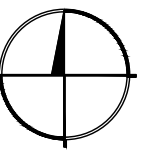


- granica obszaru objętego planem
- teren zabudowy usługowo-produkcyjnej

Zmiana miejscowego planu zagospodarowania przestrzennego działek położonych w miejscowości Głuszyna

Rysunek planu nr 2 - dz. nr 440/16, 440/17 Głuszyna

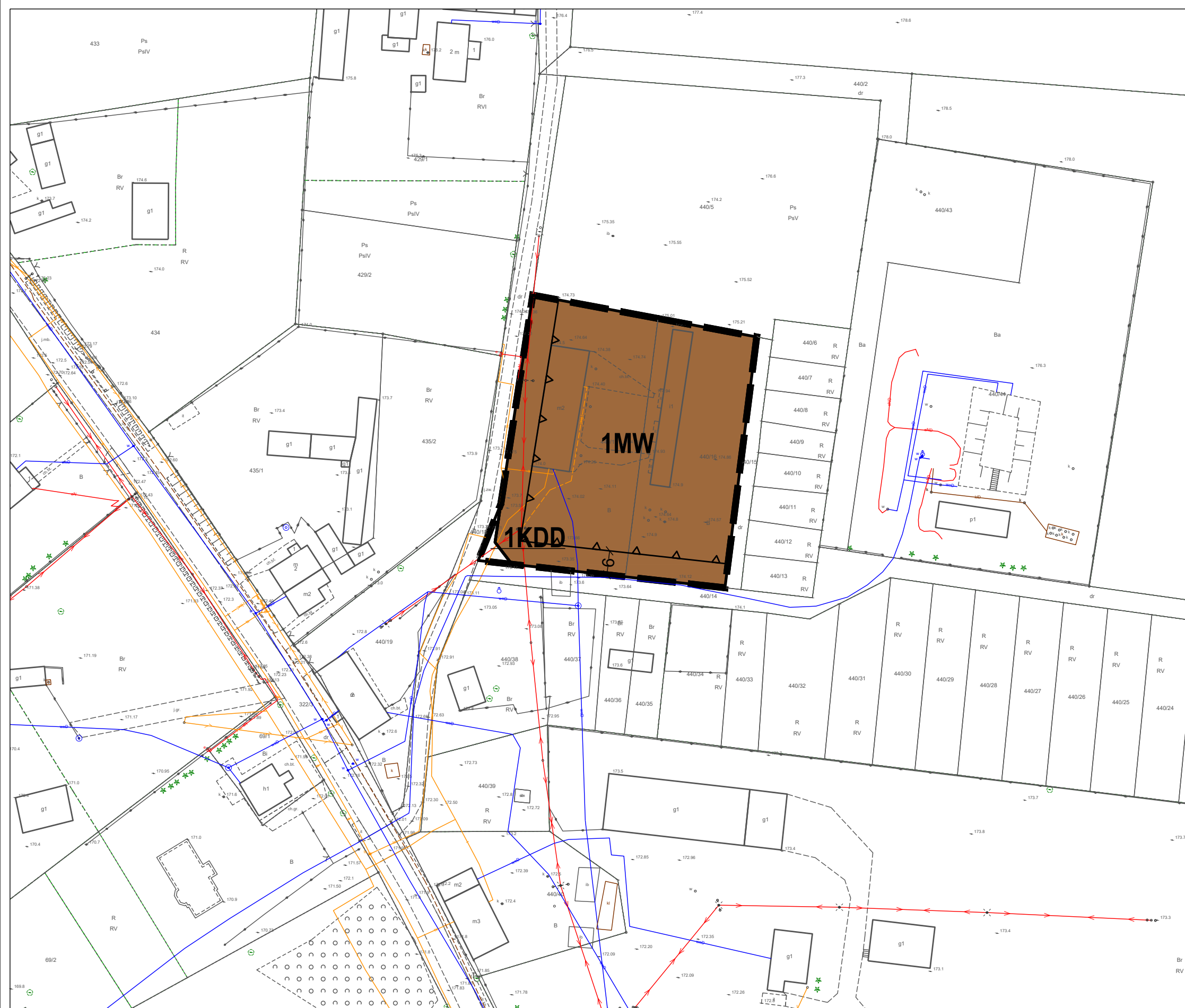
skala 1:1000



układ współrzędnych PL-2000

Materiał państwowego zasobu geodezyjnego i kartograficznego pochodzi z Powiatowego Ośrodka Dokumentacji Geodezyjnej i Kartograficznej w Namysłowie

Załącznik nr 2 do uchwały nr
Rady Miejskiej w Namysłowie z dnia



Legenda

- granica obszaru objętego planem
- linia rozgraniczająca tereny o różnym przeznaczeniu lub różnych zasadach zagospodarowania
- nieprzekraczalna linia zabudowy
- MW teren zabudowy mieszkaniowej wielorodzinnej
- KDD teren drogi dojazdowej

Wyrys ze Studium uwarunkowań i kierunków zagospodarowania przestrzennego Gminy Namysłów (uchwała nr 18/IX/24 Rady Miejskiej w Namysłowie z dnia 27 maja 2024 r.)



- granica obszaru objętego planem
- MW teren zabudowy mieszkaniowej wielorodzinnej



Zmiana miejscowego planu zagospodarowania przestrzennego działek położonych w miejscowości Głuszyna

Rysunek planu nr 3 - dz. nr 421, 422 Głuszyna

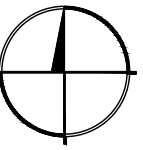
Załącznik nr 3 do uchwały nr Rady Miejskiej w Namysłowie z dnia

skala 1:1000

0 10 20 30 40 50 m

układ współrzędnych PL-2000

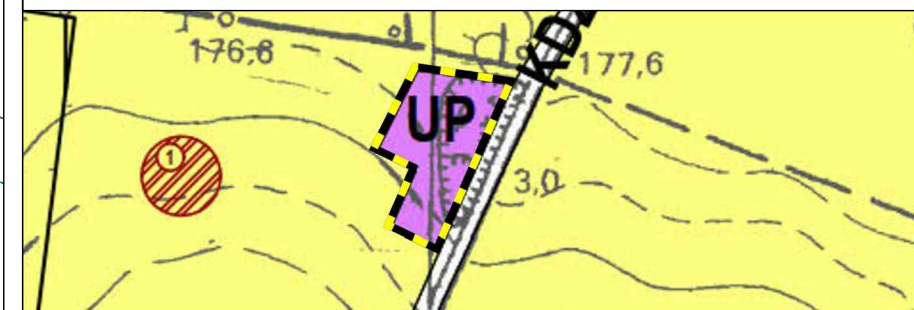
Materiał państwowego zasobu geodezyjnego i kartograficznego pochodzi z Powiatowego Ośrodka Dokumentacji Geodezyjnej i Kartograficznej w Namysłowie



Legenda

- granica obszaru objętego planem
- linia rozgraniczająca tereny o różnym przeznaczeniu lub różnych zasadach zagospodarowania
- nieprzekraczalna linia zabudowy
- UH-UL-P teren usług handlu lub usług rzemieślniczych lub produkcji
- KDD teren drogi dojazdowej

Wyrys ze Studium uwarunkowań i kierunków zagospodarowania przestrzennego Gminy Namysłów (uchwała nr 18/IX/24 Rady Miejskiej w Namysłowie z dnia 27 maja 2024 r.)



- granica obszaru objętego planem
- UP teren zabudowy usługowo-produkcyjnej

0 50 100 m