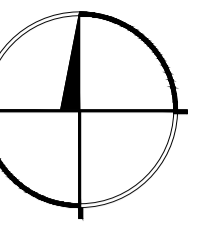
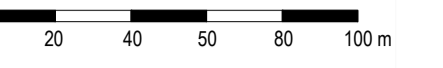


# Miejscowy plan zagospodarowania przestrzennego dla fragmentów obrębów Brzezinka i Krasowice

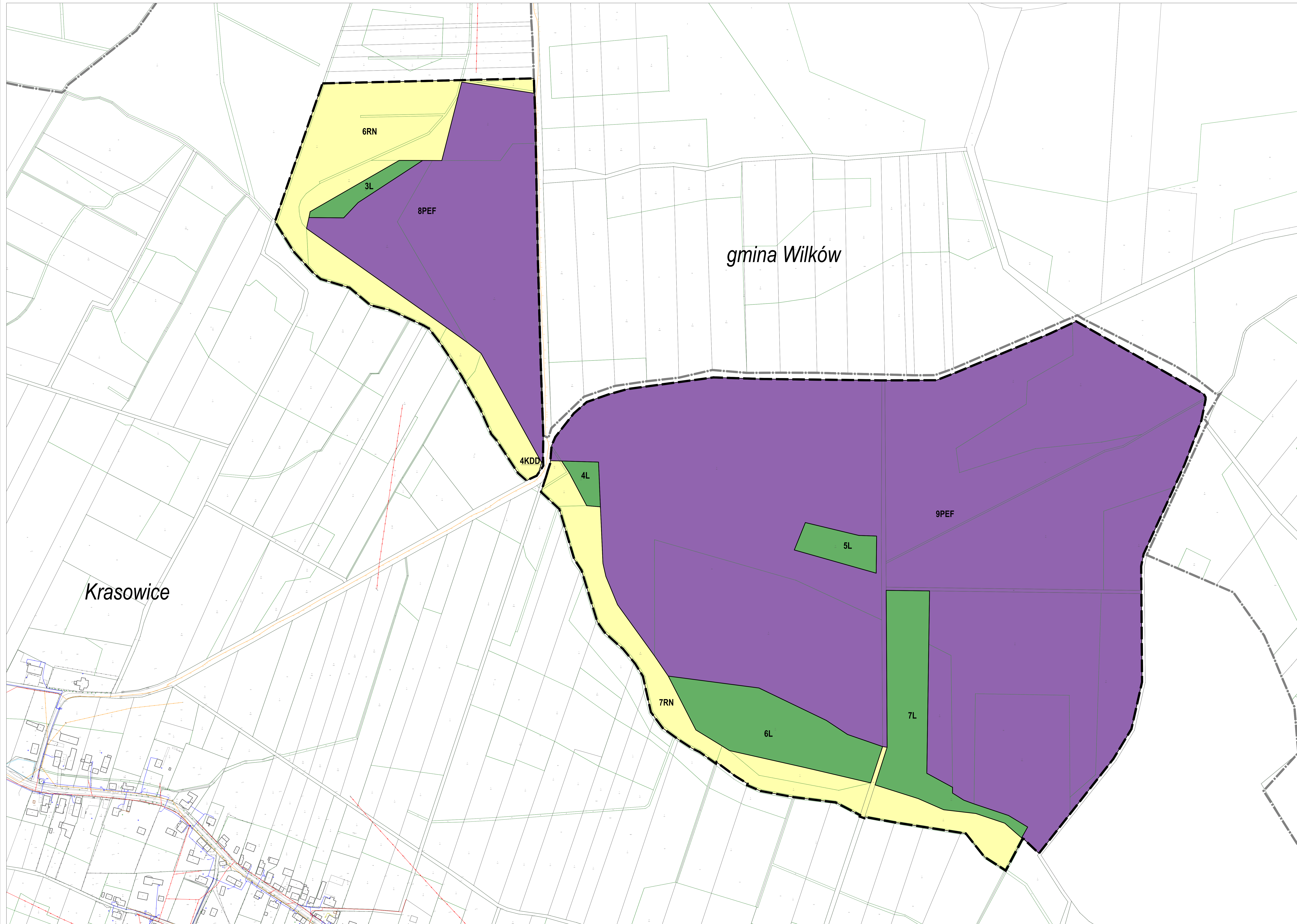
(obręb Krasowice)

skala 1:2000



Załącznik nr 2 do uchwały nr ...../2025  
Rady Miejskiej w Namysłowie z dnia ..... 2025 r.

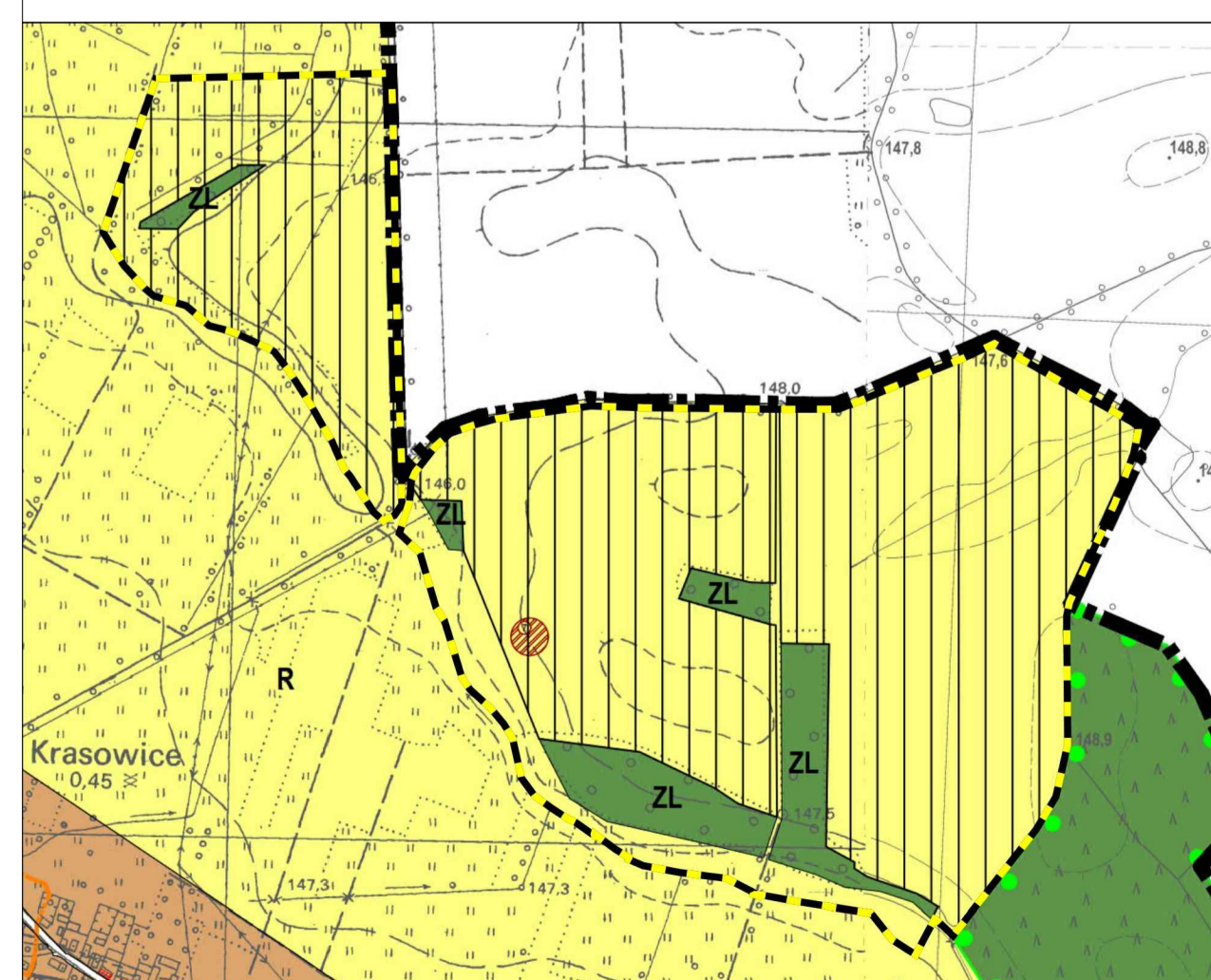
Układ współrzędnych PL-2000  
Wielkość powierzchni terenu podlega pomiarowi i wyrażeniu w metrach kwadratowych.  
Powierzchnie obliczone z danych pomiarowych i wyrażone w metrach kwadratowych.



## Legenda

- granicz obszar objętego planem
- granicz gminy
- linia rozgraniczająca tereny o różnym przeznaczeniu lub różnych zasadach zagospodarowania
- PEF teren elektrowni słonecznej
- RN teren rolnictwa z zakazem zabudowy
- L teren lasu
- KDD teren drogi dojazdowej

Wzrys ze Studium uwarunkowań i kierunków zagospodarowania przestrzennego Gminy Namysłów (uchwała nr 18/IX/24 Rady Miejskiej w Namysłowie z dnia 27 maja 2024 r.)



- granicz obszar objętego planem
- teren rolnictwa
- teren lasu
- zabytek archeologiczny
- obszary na których rozmieszczone będą urządzenia wznoszące energię z odnawialnych źródeł energii o mocy zainstalowanej większej niż 500 kW - wlotowe stacje urządzeń fotowoltaiczne