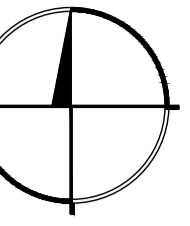
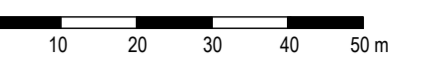


Zmiana miejscowego planu zagospodarowania przestrzennego działek położonych w miejscowości Smarchowice Wielkie

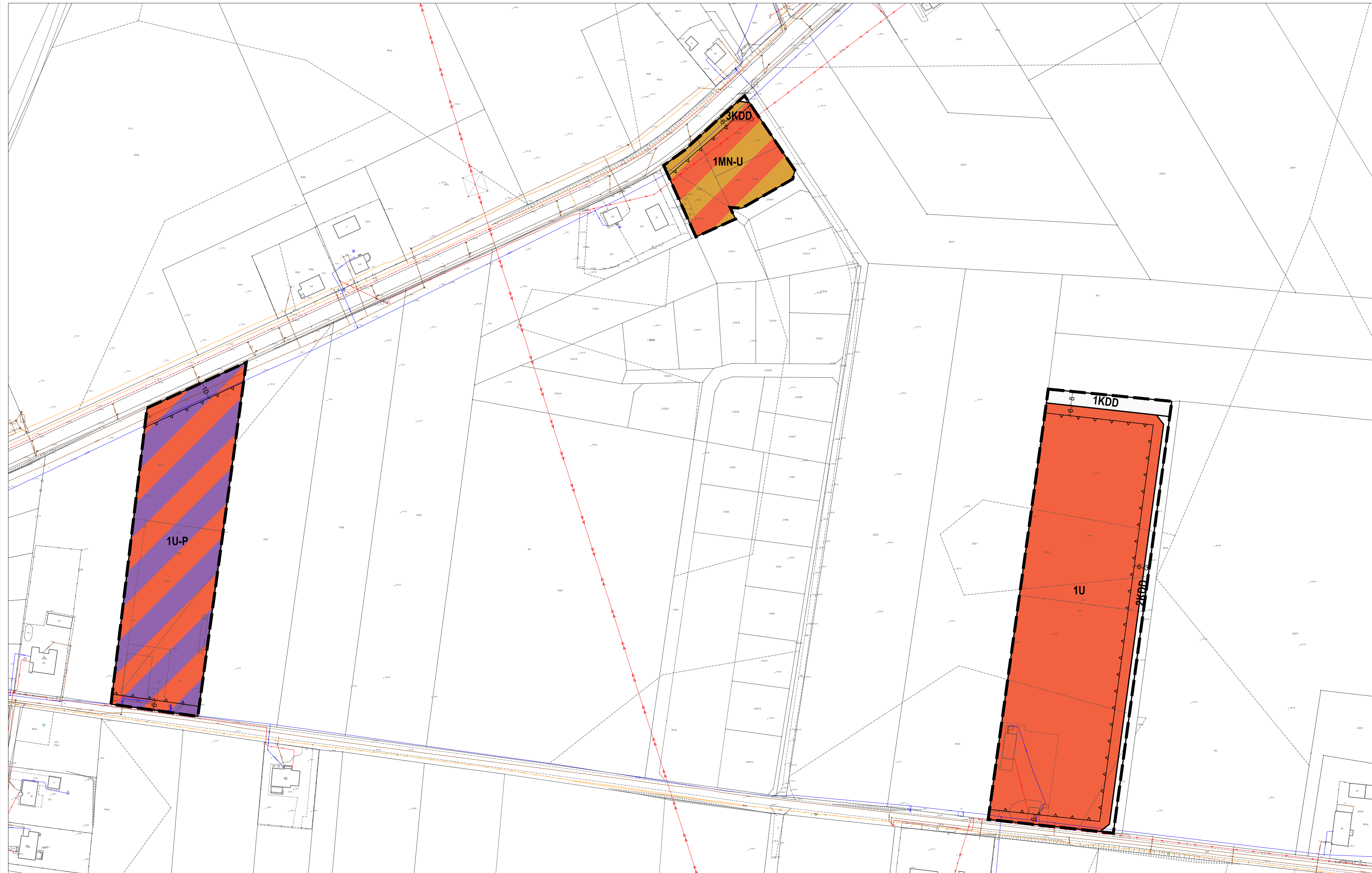
Rysunek planu nr 1

skala 1:1000



Załącznik nr 1 do uchwały nr
Rady Miejskiej w Namysławie z dnia

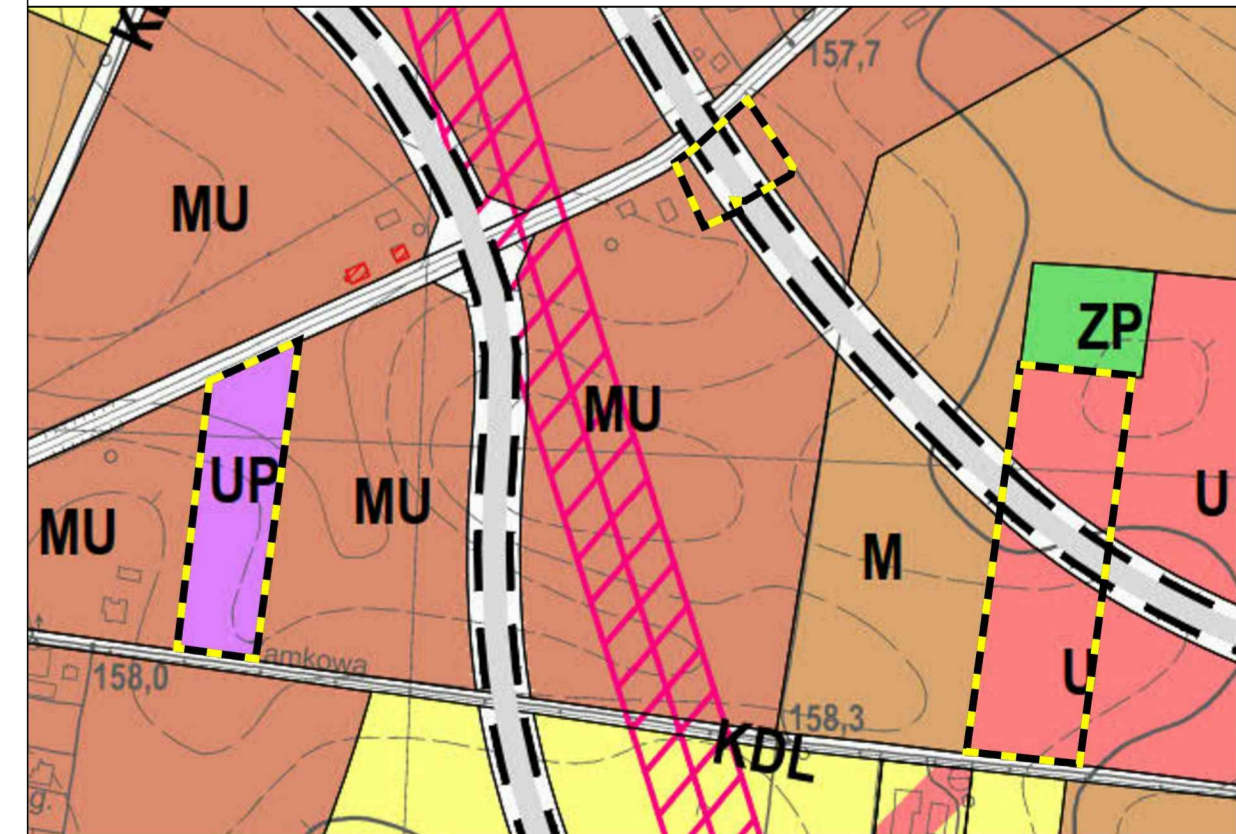
układ współrzędnych PL-2000
Materiał planimetryczny: zasada geodezyjno-kartograficzna podana w
Powszechnym Ośrodku Dokumentacji Geodezyjnej i Kartograficznej w
Warszawie



Legenda

- granicza obszaru objętego planem
- linia rozgraniczająca tereny o różnym przeznaczeniu lub różnych zasadach zagospodarowania
- nieprzekraczalna linia zabudowy
- MN-U teren zabudowy mieszkaniowej jednorodzinnej lub usług
- U teren usług
- U-P teren usług lub produkcji
- KDD teren drogi dojazdowej

Wyrys ze Studium uwarunkowań i kierunków zagospodarowania przestrzennego Gminy Namysłów (uchwała nr 18/IX/24 Rady Miejskiej w Namysławie z dnia 27 maja 2024 r.)



- granicza obszaru objętego planem
- UP teren zabudowy usługowo-produkcyjnej
- MU teren zabudowy mieszkaniowo-usługowej
- U teren zabudowy usługowej
- planowana obwodnica miasta

Zmiana miejscowego planu zagospodarowania przestrzennego działek położonych w miejscowości Smarchowice Wielkie

Rysunek planu nr 2

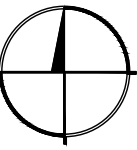
Załącznik nr 2 do uchwały nr
Rady Miejskiej w Namysłowie z dnia

skala 1:1000



układ współrzędnych PL-2000

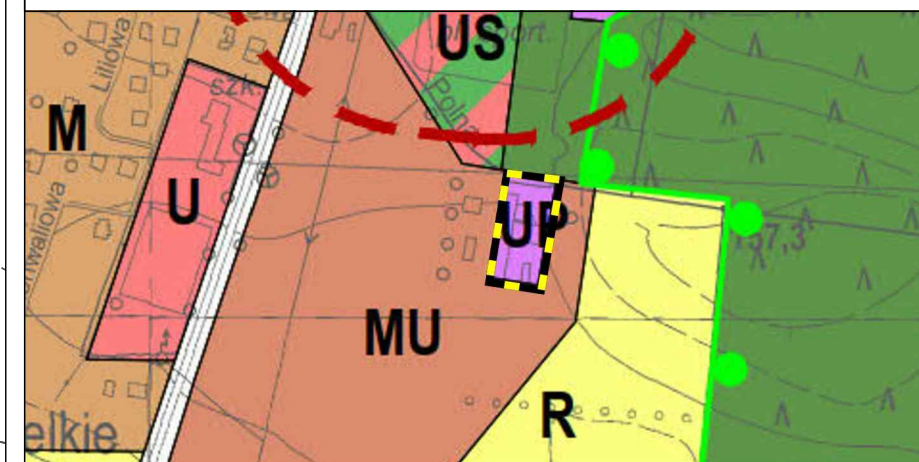
Materiał państwowego zasobu geodezyjnego i kartograficznego
pochodzi z Powiatowego Ośrodka Dokumentacji Geodezyjnej i
Kartograficznej w Namysłowie



Legenda

- granica obszaru objętego planem
- linia rozgraniczająca tereny o różnym przeznaczeniu lub różnych zasadach zagospodarowania
- nieprzekraczalna linia zabudowy
- U-P teren usług lub produkcji

Wyrys ze Studium uwarunkowań i kierunków zagospodarowania przestrzennego Gminy Namysłów
(uchwała nr 18/IX/24 Rady Miejskiej w Namysłowie z dnia 27 maja 2024 r.)



- granica obszaru objętego planem
- UP teren zabudowy usługowo-produkcyjnej

