




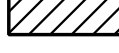






MIEJSCOWY PLAN ZAGOSPODAROWANIA PRZESTRZENNEGO DLA LOKALIZACJI ELEKTROWNI WIATROWYCH W PÓŁNOCNEJ CZĘŚCI GMINY NAMYSŁÓW






LEGENDA

USTALENIA OBOWIAZUJĄCE





-  GRANICA OBSZARU OBJĘTEGO MIEJSCOWYM PLANEM ZAGOSPODAROWANIA PRZESTRZENNEGO
-  NIEPRZEKRACZALNA LINIA ZABUDOWY
-  LINIA WYMIAROWA Z WARTOŚCIĄ PODANĄ W METRACH
-  STREFA OCHRONNA LINII ELEKTROENERGETYCZNEJ NAJWYŻSZYCH NAPIĘĆ
-  STREFA OCHRONNA LINII ELEKTROENERGETYCZNEJ ŚREDNIEGO NAPIĘCIA
-  ZABYTKI OBJĘTE OCHRONĄ W PLANIE, WPISANE DO GMINNEJ EWIDENCJI ZABYTKÓW
-  STREFA OCHRONY KONSERWATORSKIEJ
-  LINIA ROZGRANICZAJĄCA TERENY O RÓŻNYM PRZEZNACZENIU LUB RÓŻNYCH ZASADACH ZAGOSPODAROWANIA

PRZEZNACZENIA TERENÓW








-  MN TEREN ZABUDOWY MIESZKANIOWEJ JEDNORODZINNEJ
-  MN-U TEREN ZABUDOWY MIESZKANIOWEJ JEDNORODZINNEJ LUB USŁUG
-  MW TEREN ZABUDOWY MIESZKANIOWEJ WIELORODZINNEJ
-  ML-UT TEREN ZABUDOWY LETNISKOWEJ LUB REKREACJI INDYWIDUALNEJ LUB USŁUG TURYSTYKI
-  US TEREN USŁUG SPORTU I REKREACJI
-  PEW TEREN ELEKTROWNI WIATROWEJ
-  PEW-PEF TEREN ELEKTROWNI WIATROWEJ LUB ELEKTROWNI SŁONECZNEJ
-  PEF TEREN ELEKTROWNI SŁONECZNEJ
-  KDG TEREN DROGI GŁÓWNEJ
-  KDZ TEREN DROGI ZBIORCZEJ
-  KDL TEREN DROGI LOKALNEJ
-  KDD TEREN DROGI DOJAZDOWEJ
-  KR TEREN KOMUNIKACJI DROGOWEJ WEWNĘTRZNEJ
-  KP TEREN KOMUNIKACJI PIESZO-ROWEROWEJ

-  IE TEREN ELEKTROENERGETYKI
-  IK TEREN KANALIZACJI
-  IKP TEREN POMPOWNI ŚCIEKÓW
-  IO TEREN GOSPODAROWANIA ODPADAMI
-  RN TEREN ROLNICTWA Z ZAKAZEM ZABUDOWY
-  RZM TEREN ZABUDOWY ZAGRODOWEJ
-  RZP TEREN PRODUKCJI W GOSPODARSTWACH ROLNYCH, HODOWLANYCH, OGRODNICZYCH
-  WS TEREN WÓD POWIERZCHNIOWYCH ŚRÓDLĄDOWYCH
-  L TEREN LASU
-  ZP TEREN ZIELENI URZĄDZONEJ

OZNACZENIA OBOWIAZUJĄCE WYNIKAJĄCE Z PRZEPISÓW ODRĘBNYCH

-  STREFA OCHRONY SANITARNEJ CMENTARZA 50 M
-  STREFA OCHRONY SANITARNEJ CMENTARZA 150 M
-  ZABYTKI ARCHEOLOGICZNE
-  POMNIK PRZYRODY

OZNACZENIA O CHARAKTERZE INFORMACYJNYM

-  GRANICA GMINY NAMYSŁÓW
-  PRZEBIEG LINII ELEKTROENERGETYCZNA NAJWYŻSZEGO NAPIĘCIA 440 KV
-  PRZEBIEG LINII ELEKTROENERGETYCZNEJ ŚREDNIEGO NAPIĘCIA
-  PRZEBIEG GAZOCIĄGU WYSOKIEGO CIŚNIENIA
-  STREFA KONTROLOWANA GAZOCIĄGU WYSOKIEGO CIŚNIENIA
-  STREFA ZAKAZU LOKALIZACJI BUDYNKÓW O FUNKCJI MIESZKALNEJ W ODLEGŁOŚCI 700 M OD ELEKTROWNI WIATROWYCH
-  KORYTARZ EKOLOGICZNY DOLINA WIDAWY

UKŁAD WSPÓŁRZĘDNYCH 2000 (strefa VI) - EPSG:2177

Informacja o źródle pochodzenia użytego materiału państwowego zasobu geodezyjnego i kartograficznego:
Miejscowy plan zagospodarowania przestrzennego został sporządzony na podstawie urzędowej kopii mapy zasadniczej pozyskanej z państwowego zasobu geodezyjnego i kartograficznego, wydanej przez starostę namysłowskiego.
Licencja nr G.6642.2.83.2024_1606_P